

Sumário

LEIS E DECRETOS	2
ATOS DO PREFEITO	23
GABINETE DO PREFEITO	24
CONTROLADORIA GERAL DO MUNICÍPIO	25
PROCURADORIA GERAL DO MUNICÍPIO	25
OUIDORIA GERAL DO MUNICÍPIO	25
ATOS CONJUNTOS	26
SECRETARIA DE ADMINISTRAÇÃO	64
COORDENADORIA DE LICITAÇÕES	65
SECRETARIA DE ASSISTÊNCIA SOCIAL	65
SECRETARIA DE CIÊNCIA, TECNOLOGIA E FORMAÇÃO	66
SECRETARIA DE COMUNICAÇÃO SOCIAL	66
SECRETARIA DE DESENVOLVIMENTO ECONÔMICO, COMÉRCIO, INDÚSTRIA, PETRÓLEO E PORTOS	66
SECRETARIA DE EDUCAÇÃO	66
SECRETARIA DE ESPORTE E LAZER	74
SECRETARIA DE GOVERNO	75
SECRETARIA DE ORDEM PÚBLICA E GESTÃO DE GABINETE INTEGRADO	75
SECRETARIA DE PLANEJAMENTO, ORÇAMENTO E FAZENDA	75
SECRETARIA DE PROMOÇÃO E PROJETOS ESPECIAIS	77
SECRETARIA DE PROTEÇÃO ANIMAL	77
SECRETARIA DE SAÚDE	77
SECRETARIA DE TRÂNSITO E ENGENHARIA VIÁRIA	78
SECRETARIA DE TRANSPORTE	81
SECRETARIA DE TURISMO	83
SECRETARIA DE URBANISMO	85
CÂMARA MUNICIPAL DE MARICÁ	88
COMPANHIA DE DESENVOLVIMENTO DE MARICÁ	89
COMPANHIA DE SANEAMENTO DE MARICÁ	94
COMPANHIA MARICÁ ALIMENTOS S.A.	94
EMPRESA PÚBLICA DE TRANSPORTES	94
FUNDAÇÃO ESTATAL DE SAÚDE DE MARICÁ	95
INSTITUTO MUNICIPAL DE INFORMAÇÃO E PESQUISA DARCY RIBEIRO	98
INSTITUTO DE SEGURIDADE SOCIAL DE MARICÁ	98
AUTARQUIA DE SERVIÇOS DE OBRAS DE MARICÁ	98

Expediente



PREFEITURA DE
MARICÁ
#MaisPertoDeVocê

prefeituraemarica @MaricaRJ @prefeituraemarica

Jornal Oficial de Maricá
Veículo de publicação dos atos oficiais da Prefeitura Municipal de Maricá.

Órgão Responsável
Setor de Imprensa

R. Álvares de Castro, 346 - Centro
Maricá/RJ - Tel.: (21) 3731-0289
CNPJ nº: 29.131.075/0001-93

Jornalista Responsável
Sérgio Renato - RG MTb: 23259

Diagramação
Diogo Gonçalves da Mata e
Robson de Camargo Souza

Distribuição
Órgãos públicos municipais
Coordenadoria de Comunicação Social

Prefeito Municipal
Fabiano Horta
www.marica.rj.gov.br

LEIS E DECRETOS

DECRETO Nº 1.432, DE 09 DE MAIO DE 2024.

Cria Unidade Escolar Jardim de Infância Municipal Professor Ricardo Couto de Aguiar - JIM. Tio Ricardo.

CONSIDERANDO as competências do município fixadas pelos artigos 11 e 18, da Lei Federal 9394/96;

CONSIDERANDO a necessidade de atendimento à população escolar, de acordo com inciso VI do art. 393 da Lei Orgânica de Maricá, de 05/04/90.

O PREFEITO DO MUNICÍPIO DE MARICÁ, usando das atribuições que lhe confere a legislação em vigor, e;

DECRETA:

Art. 1º Cria o Jardim de Infância Municipal Professor Ricardo Couto de Aguiar - JIM. Tio Ricardo.

Art. 2º A Unidade Escolar destina-se ao oferecimento da Educação Básica.

Art. 3º Este Decreto entra em vigor na data de sua publicação.

REGISTRE-SE PUBLIQUE-SE CUMPRE-SE

Prefeitura Municipal de Maricá, em 09 de maio de 2024.

Fabiano Taques Horta

PREFEITO

DECRETO Nº 1.433, DE 10 DE MAIO DE 2024.

Declara de Utilidade Pública e autoriza a desapropriação dos apartamentos 101, 102, 103, 201, 202 e 203 inscritas no RGI sob o número

124.153, 124.154, 124.155, 124.156, 124.157 e 124.158 do imóvel localizado à Rua Cinco, Lote 04, Quadra 05, Loteamento Parque Bosque Fundo, Inoã, Maricá/RJ, com área de 420.00m², medindo

15,00m de frente para a Rua 05; 15,00m de fundos confinando com a servidão passagem D'água; 28,00m pelo lado direito com o

Lote 05; 28,00m pelo lado esquerdo confrontando com o Lote 03, de propriedade de Souza Neto Construtora LTDA EPP, para a finalidade

pública de fomentar a moradia para famílias de baixa renda, mitigando a quantidade de ocupações irregulares e eventuais gastos de infraestrutura com a engenharia de empreendimentos habitacionais, a ser

executado em consonância com a Política Municipal de Habitação de Interesse Social, estabelecida com a Lei Municipal nº 2.598, de 21 de

maio de 2015 e com o Decreto Municipal nº 105, de 06 de novembro de 2015.

O PREFEITO MUNICIPAL DE MARICÁ, no uso de suas atribuições legais que lhe são conferidas pelo artigo 49, inciso XVIII da Lei Orgânica do Município, combinado com o artigo 5º, alíneas "e" e "g", do

Decreto-Lei Federal nº 3.365, de 21 de junho de 1941

DECRETA:

Art. 1º Fica declarado de Utilidade Pública, para fins de desapropriação, por via administrativa ou judicial, das unidades 101, 102, 103, 201, 202 e 203 localizados à Rua Cinco, Lote 04, Quadra 05, Loteamento Parque Bosque Fundo, Inoã, Maricá/RJ, com área de

420.00m², medindo 15,00m de frente para a Rua 05; 15,00m de fundos confinando com a servidão passagem D'água; 28,00m pelo lado

direito com o Lote 05; 28,00m pelo lado esquerdo confrontando com o Lote 03; Apartamento 101, do Condomínio Residencial Nunes, constituído de 01 pavimento composto de: 01 vaga para auto, 02 quartos,

sendo uma suíte, 01 sala, 01 cozinha e 01 banheiro social, confrontando na frente para área de uso comum, na lateral direita com a Rua

Cinco, na lateral esquerda com apartamento 102 e fundos com parte do Lote 05, com área total construída de 73,60m² e fração ideal de

0,2690, do Lote 04, da Quadra 05 do Loteamento "Parque Bosque Fundo"; Apartamento 102, do Condomínio Residencial Nunes, constituído de 01 pavimento composto de: 01 vaga para auto, 02 quartos,

01 sala, 01 cozinha e 01 banheiro social, confrontando na frente para área de uso comum, na lateral direita com a Rua

Cinco, na lateral esquerda com apartamento 102 e fundos com parte do Lote 05, com área total construída de 73,60m² e fração ideal de

0,2690, do Lote 04, da Quadra 05 do Loteamento "Parque Bosque Fundo"; Apartamento 102, do Condomínio Residencial Nunes, constituído de 01 pavimento composto de: 01 vaga para auto, 02 quartos,

01 sala, 01 cozinha e 01 banheiro social, confrontando na frente para área de uso comum, na lateral direita com a Rua

Cinco, na lateral esquerda com apartamento 102 e fundos com parte do Lote 05, com área total construída de 73,60m² e fração ideal de

0,2690, do Lote 04, da Quadra 05 do Loteamento "Parque Bosque Fundo"; Apartamento 103, do Condomínio Residencial Nunes, constituído de 01 pavimento

composto de: 01 vaga para auto, 01 quarto, 01 sala, 01 cozinha e 01 banheiro social, confrontando na frente para área de uso comum, na

lateral direita para apartamento 102, na lateral esquerda para área de servidão de passagem d'água e fundos com parte do Lote 05, com

área total construída de 39,39m² e fração ideal de 0,1325, do Lote 04, da Quadra 05 do Loteamento "Parque Bosque Fundo"; Apartamento

201, do Condomínio Residencial Nunes, constituído de 01 pavimento composto de: 01 vaga para auto, 02 quartos, 01 sala, 01 cozinha e

01 banheiro social, confrontando na frente para área de uso comum, na lateral direita para a Rua Cinco, na lateral esquerda para aparta-

mento 202, e fundos com parte do Lote 05, com área total construída de 78,67m² e fração ideal de 0,2075, do Lote 04, da Quadra 05 do

Loteamento "Parque Bosque Fundo"; Apartamento 202, do Condomínio Residencial Nunes, constituído de 01 pavimento composto de: 01

vaga para auto, 02 quartos, 01 sala, 01 cozinha e 01 banheiro social, confrontando na frente para área de uso comum, na lateral direita

para apartamento 201, na lateral esquerda para apartamento 203, e fundos com parte do Lote 05, com área total construída de 47,76m² e

fração ideal de 0,1260, do Lote 04, da Quadra 05 do Loteamento "Parque Bosque Fundo"; Apartamento 203, do Condomínio Residencial

Nunes, constituído de 01 pavimento composto de: 01 vaga para auto, 01 quarto, 01 sala, 01 cozinha, área de serviço e banheiro social,

confrontando na frente para área de uso comum, na lateral direita para apartamento 202, na lateral esquerda com área de servidão de

passagem d'água, e fundos com partes do Lote 05, com área total construída de 39,39m² e fração ideal de 0,1040 do Lote 04, da

Quadra 05 do Loteamento "Parque Bosque Fundo", de propriedade de Souza Neto Construtora LTDA EPP, CNPJ nº 18.961.121/0001-65,

para a finalidade pública de fomentar a moradia para famílias de baixa renda, mitigando a quantidade de ocupações irregulares e eventuais

gastos de infraestrutura com a engenharia de empreendimentos habitacionais.

Art. 2º Fica autorizada a Procuradoria Geral do Município a proceder a desapropriação via administrativa ou judicial da Área descrita no art. 1º deste Decreto.

Art. 3º Fica a Procuradoria Geral do Município autorizada, após publicação do ato, a tomar as providências cabíveis, devendo proceder as

anotações e averbações de acordo com a Lei 6.015/73.

Art. 4º O imóvel a ser desapropriado será utilizado para fomentar a moradia para famílias de baixa renda, mitigando a quantidade de

ocupações irregulares e eventuais gastos de infraestrutura com a engenharia de empreendimentos habitacionais.

Art. 5º As despesas decorrentes desta desapropriação ficarão por conta do orçamento vigente.

Art. 6º Este Decreto entra em vigor na data de sua publicação.

REGISTRE-SE, PUBLIQUE-SE, CUMPRE-SE.

Prefeitura Municipal de Maricá, em 10 de maio de 2024.

FABIANO TAQUES HORTA

PREFEITO

DECRETO Nº 1.434, DE 10 DE MAIO DE 2024.

DISPÕE SOBRE A POLÍTICA DE MOBILIDADE PARA O MUNICÍPIO DE MARICÁ, APROVA O PLANO DE MOBILIDADE URBANA DO MUNICÍPIO E DÁ OUTRAS PROVIDÊNCIAS.

CONSIDERANDO o disposto na Constituição da República Federativa do Brasil de 1988, destacados os seus artigos 6º, 7º e 30, e na importância do transporte público como direito social fundamental para

a garantia dos demais direitos sociais;

CONSIDERANDO o disposto na Política Nacional de Mobilidade Urbana, Lei Federal nº 12.587, de 03 de janeiro de 2012 e da Lei 14.748/23 de 06 de dezembro de 2023;

CONSIDERANDO o disposto na Lei Federal nº 10.257, de 10 de julho de 2001, que estabelece as diretrizes gerais da política urbana, e

dado que a política de mobilidade deve ser promovida em prol do bem público e para garantia da função social da cidade;

CONSIDERANDO a Lei Complementar nº 145, de 10 de outubro de 2006, que dispõe sobre a Política Urbana e Ambiental e institui o Plano Diretor de Desenvolvimento Urbano do Município de Maricá;

CONSIDERANDO que o Plano de Mobilidade Urbana Sustentável é um instrumento indispensável para o desenvolvimento urbano sustentável do Município de Maricá;

CONSIDERANDO o determinado no ainda vigente Plano Diretor de Maricá, estabelecido na Lei Complementar nº 145, de 10 de outubro de 2006, quanto ao CAPÍTULO II, no Art. 96, que criou o Conselho da

Cidade - ConCidade - e define suas atribuições de analisar e propor, dar publicidade às medidas de concretização das políticas setoriais,

que estão definidas no Art. 97 da mesma. Sendo então o ConCidade responsável também por acompanhar as atividades de elaboração do

'Plano de Mobilidade Urbana do Município de Maricá' e das audiên-

cias públicas.

CONSIDERANDO o estabelecido no Decreto Municipal nº 376/2019 de 03 de setembro de 2019 que criou o Grupo Intersetorial de Políticas Públicas – GIPP - para apoio à elaboração e acompanhamento da elaboração do "Plano de Mobilidade Urbana do Município de Maricá"; também as portarias publicadas com membros representantes das respectivas Pastas que o compõe, nos moldes do que preceitua o Art. 14 do referido Decreto.

CONSIDERANDO que nos termos do Decreto Municipal nº 376/2019 de 03 de setembro de 2019; em seu Art. 12 quanto às competências do Grupo Executivo no §3º - em criar o Fórum de Discussão e Consulta Pública dos Planos Urbanos. Esta formação do Grupo Intersetorial no âmbito da Prefeitura e a participação do Conselho da Cidade no processo foram essenciais para a mobilização durante a elaboração do "Plano de Mobilidade Urbana do Município de Maricá".

CONSIDERANDO os entendimentos construídos ao longo desses de mais de um ano e meio de trabalho, assim como os resultados das reuniões, oficinas e audiências públicas realizadas ao, em conjunto com os técnicos das secretarias, autarquias e empresas que constituem os órgãos governamentais envolvidos com a temática da mobilidade da Prefeitura de Maricá, lastreados em estudos técnicos que dão consistência às propostas.

CONSIDERANDO que ao longo de mais de um ano e meio de trabalho, foi realizada a comunicação com a sociedade maricaense via redes sociais em área própria para o "Plano de Mobilidade Urbana do Município de Maricá" no site da Prefeitura Municipal, onde se disponibilizou todos os documentos produzidos, bem como as informações para promover a total transparência.

CONSIDERANDO que foram realizadas 4 oficinas comunitárias, uma em cada distrito, algumas oficinas temáticas e 4 audiências públicas, sendo todos os eventos ocorridos presencialmente ou em plataforma de videoconferência, com transmissão ao vivo e disponibilidade de acesso aos vídeos posteriormente em site específico elaboração do "Plano de Mobilidade Urbana do Município de Maricá", disponível na página da prefeitura: <https://www.marica.rj.gov.br/marica-mobilidade/> CONSIDERANDO que houve a consolidação do Documento Final, Produto 7 - Relatório FINAL do Plano de Mobilidade e Alinhamentos Viários de Maricá (Produto Final) relativo ao Contrato nº 174 /2021, celebrado entre a Prefeitura Municipal de Maricá, por meio da Secretaria de Urbanismo (SEURB) e consultoria do RUAVIVA – Instituto da Mobilidade Sustentável RUAVIVA, cujo objeto foi a assessoria técnica e metodológica à elaboração do "Plano de Mobilidade Urbana do Município de Maricá", marcando o fim da participação da consultoria do Instituto UAVIVA no processo de construção participativa.

CONSIDERANDO que houve a exposição e aprovação formal do Produto 7 - Relatório FINAL do Plano de Mobilidade e Alinhamentos Viários de Maricá (Produto Final) pelos conselheiros do Conselho da Cidade – ConCidade, em reunião ordinária realizada em 30 de novembro de 2023, e também depois da deliberação conjunta dos membros do Grupo Intersetorial, da sua 3ª reunião ordinária, utilizando das suas prerrogativas legais e formais que permitiram a aprovação e dar encaminhamento final a este projeto de lei em sua versão final. Disponível para acesso e consulta pública no site do PLANMOB Maricá em: Produto 7 - Relatório síntese final - <https://www.marica.rj.gov.br/wp-content/uploads/2023/11/Produto%207%20-%20Relat%F3rio%20Final%20Consolidada.pdf>

CONSIDERANDO a abrangência dos temas tratados na elaboração do "Plano de Mobilidade Urbana do Município de Maricá", as dinâmicas próprias de Maricá e os esforços de traduzir propostas em orientações para ordenamento do território, este Projeto de Decretos/Lei foi estruturado de modo a: (a) manter a coerência entre princípios, objetivos, estratégias, diretrizes e macrozoneamento, considerando sempre os debates públicos no âmbito do processo da elaboração do "Plano de Mobilidade Urbana do Município de Maricá"; (b) observar fundamentos técnicos que embasam propostas; (c) oferecer segurança jurídica na implementação da política de mobilidade urbana; (d) favorecer o fortalecimento da capacidade de gestão do Município, em especial no campo do planejamento da mobilidade urbana e territorial. CONSIDERANDO essas questões de ordem geral e todos os estudos desenvolvidos, bem como as discussões em torno de perspectivas de futuro, o plano buscou se pautar pelo compromisso de com a construção de um cenário de sustentabilidade para Maricá. Nesse sentido, duas dimensões principais foram sempre enfatizadas: a qualidade da

gestão municipal as perspectivas de desenvolvimento econômico. Em um cenário de sustentabilidade, entende-se que é essencial a boa governança, com fortalecimento das capacidades de planejamento e gestão; e a dinamização/diversificação da economia.

CONSIDERANDO a necessidade de reservar as áreas destinadas às macroestruturas e ligações estruturais de transporte público coletivo, planejadas nos estudos que embasaram o desenvolvimento deste plano municipal de mobilidade urbana sustentável;

CONSIDERANDO a necessidade de promoção, produção e gestão de uma estrutura viária que integre todos os modos de transporte e que esteja alinhada com as necessidades da sociedade e das formas de produção de bens, de serviços e de consumo e com a prioridade para os modos ativos e os modos de transportes públicos e/ou coletivos.

CONSIDERANDO por fim, a perspectiva de contribuir para orientar o município de Maricá para o desenvolvimento sustentável, a elaboração do "Plano de Mobilidade Urbana do Município de Maricá" se estrutura a partir de alguns princípios fundamentais: I - sustentabilidade socioeconômica e ambiental do desenvolvimento da cidade; II - inclusão social; III - acessibilidade universal nas dimensões física e tarifária; IV - segurança nos deslocamentos e preservação da vida; V - gestão democrática e controle social; VI - fomento à pesquisa e estímulo à inovação.

O PREFEITO DA CIDADE DE MARICÁ, no uso de suas atribuições legais,

DECRETA:

TÍTULO I

DA POLÍTICA MUNICIPAL DE MOBILIDADE URBANA

Capítulo I

DISPOSIÇÕES PRELIMINARES

Art. 1º Fica instituída a Política Municipal de Mobilidade Urbana de Maricá.

Parágrafo único. Para os fins deste Decreto, entende-se por mobilidade urbana o conjunto de deslocamentos de pessoas e bens, com base nos desejos e nas necessidades de acesso aos espaços da cidade, mediante a utilização dos vários modos de transporte.

Art. 2º Para fins deste Decreto, entende-se por:

I – ACESSIBILIDADE: possibilidade e condição de alcance, para a utilização com segurança e autonomia, de edificações, espaços, mobiliários e equipamentos urbanos.

II – ACESSIBILIDADE COM DESENHO UNIVERSAL: facilidade disponibilizada às pessoas, que possibilita a todos autonomia nos deslocamentos desejados, respeitando-se a legislação em vigor;

III – BICICLETÁRIO: local destinado ao estacionamento de bicicletas, com características de longa duração, grande número de vagas e controle de acesso, podendo ser público ou privado.

IV – CALÇADA: parte da via, normalmente segregada e em nível diferente, reservada ao trânsito de pedestres e excepcionalmente ciclistas, dividida em três faixas: faixa de serviço, faixa livre ou passeio, e faixa de acesso.

V – CICLOFAIXA: espaço destinado à circulação de bicicletas, contíguo à pista de rolamento de veículos, sendo dela separado por pintura e/ou dispositivos delimitadores;

VI – CICLORROTAS OU VIA COMPARTILHADA: trecho compartilhado com os demais veículos, sem segregação, em complementação às ciclovias e ciclofaixas.

VII – CICLOVIA: espaço destinado à circulação exclusiva de bicicletas, segregada da via pública de tráfego motorizado e da área destinada a pedestres.

VIII – DIVISÃO MODAL: participação de cada modo de transporte no total de viagens realizadas para os diversos fins.

IX – DOTS - DESENVOLVIMENTO ORIENTADO AO TRANSPORTE SUSTENTÁVEL: metodologia de planejamento de transportes integrado ao desenvolvimento urbano.

X – FAIXA ou VIA COMPARTILHADA: faixa de circulação aberta à utilização pública, caracterizada pelo compartilhamento entre modos diferentes de transporte, tais como veículos motorizados, bicicletas e pedestres, com prioridade para os últimos.

XI – HIERARQUIA VIÁRIA: classificação das vias municipais, objetivando definir função, preferências de fluxo e velocidade regulamentar;

XII – INFRAESTRUTURA - vias e demais logradouros públicos; estações; terminais e estações; pontos para embarque e desembarque de passageiros e/ou cargas; sinalização viária e de trânsito;

equipamentos e instalações; instrumentos de controle, fiscalização, arrecadação de taxas e tarifas e de difusão de informações.

XIII – LOGÍSTICA URBANA: estratégia de distribuição de cargas urbanas, sua regulamentação, mediante otimização do uso da infraestrutura existente, e adoção de tecnologia para operação e controle;

XIV – LOGRADOURO PÚBLICO: espaço público, inalienável, reconhecido pela municipalidade, destinado ao uso comum dos cidadãos e à circulação, como ruas, avenidas, praças e jardins.

XV – MOBILIDADE URBANA: conjunto de deslocamentos de pessoas e bens, com base nos desejos e nas necessidades de acesso ao espaço urbano, mediante a utilização dos vários meios de transporte.

XVI – MOBILIDADE COMO SERVIÇO (Mobility as a Service – MaaS): modelo de oferta, gestão e integração de modos e serviços de transportes com utilização de plataforma digital de programação e pagamento de viagens, permitindo composição de trajetos, modais e formas de pagamento.

XVII – MOBILIDADE CORPORATIVA: estratégias adotadas pelas empresas para reduzir a necessidade de viagens individuais motorizadas DE SEUS EMPREGADOS,

XVIII – MODOS DE TRANSPORTE MOTORIZADOS: modalidades que se utilizam de veículos automotores.

XIX – MODOS DE TRANSPORTE NÃO MOTORIZADOS: modalidades que se utilizam do esforço humano ou tração animal.

XX – PARACICLO: local destinado ao estacionamento de bicicletas, de pequeno porte, com número reduzido de vagas, sem controle de acesso, equipado com dispositivos capazes de manter os veículos de forma ordenada, com possibilidade de amarração para garantir mínima segurança contra furto;

XXI – POLÍTICA DE MOBILIDADE URBANA - organização e coordenação dos componentes do sistema de mobilidade urbana de forma a cumprir os princípios e atingir os objetivos definidos.

XXII – RUAS COMPLETAS: soluções de desenho urbano para atendimento aos diversos tipos de usuários de uma via com segurança e com prioridade para os modos não motorizados.

XXIII – SISTEMA MUNICIPAL DE MOBILIDADE URBANA: conjunto organizado e coordenado dos modos de transporte, dos serviços e da infraestrutura que garanta os deslocamentos de pessoas e de cargas no território do Município;

XXIV – TRANSPORTE PÚBLICO COLETIVO: serviço público de transporte de passageiros acessível a toda a população, com itinerários e preços fixados pelo Poder Público ou mediante política de Tarifa Zero Municipal;

XXV – TRANSPORTE URBANO - modos motorizados e não motorizados de deslocamento no espaço urbano, podendo ser de passageiros ou de cargas, com característica de coletivos ou individuais, de natureza pública ou privada.

XXVI – TRANSPORTE URBANO DE CARGAS: serviço de transporte de bens, animais ou mercadorias;

XXVII – VAGA: espaço público da caixa de rua, contíguo a pista de rolamento, paralelo ou oblíquo, destinado à parada ou estacionamento de veículos;

XXVIII – VIA: superfície por onde transitam veículos e pessoas, compreendendo a pista, a calçada, ilha e canteiro central.

Art. 3º A Política Municipal de Mobilidade Urbana de Maricá se rege pelos princípios, objetivos e diretrizes da Política Nacional de Mobilidade Urbana, Lei Federal 12.587 de 3 de janeiro de 2012.

Art. 4º São referências legais e normativas da Política Municipal de Mobilidade Urbana de Maricá:

I – Lei Federal 10.257/2001, Estatuto da Cidade;

II – Lei federal 9.503/1997, Código de Trânsito Brasileiro – CTB e Resolução CONTRAN 514/2014 que institui a Política Nacional de Trânsito;

III – Lei Federal 10.098/2000, Lei da acessibilidade e Decreto 5.296/2004 que a regulamenta;

IV – Lei Federal 13.146/2015, Lei Brasileira de Inclusão;

V – Norma Brasileira NBR 9050/2020 da ABNT e suas alterações subsequentes;

Art. 5º A Política Municipal de Mobilidade Urbana de Maricá é componente da política municipal de desenvolvimento urbano e guarda compatibilidade com o Plano Diretor Municipal.

Capítulo II

DOS PRINCÍPIOS, OBJETIVOS E DIRETRIZES

Art. 6º A Política Municipal de Mobilidade Urbana de Maricá se funda-

menta nos seguintes princípios:

I – sustentabilidade socioeconômica e ambiental do desenvolvimento da cidade;

II – inclusão social;

III – acessibilidade universal nas dimensões física e tarifária;

IV – segurança nos deslocamentos e preservação da vida;

V – gestão democrática e controle social;

VI – fomento à pesquisa e estímulo à inovação.

Art. 7º A Política Municipal de Mobilidade Urbana de Maricá atende aos Objetivos do Desenvolvimento Sustentável – ODS, da Agenda 2030 da organização das Nações Unidas – ONU, em especial:

I – assegurar uma vida saudável e promover o bem-estar para todos, em todas as idades.

II – tomar as cidades e os assentamentos humanos inclusivos, seguros, resilientes e sustentáveis;

III – tomar medidas urgentes para combater a mudança climática e seus impactos.

Art. 8º São objetivos da Política Municipal de Mobilidade Urbana de Maricá:

I – contribuir para a construção de uma cidade com oportunidades equânimes;

II – possibilitar uma maior democratização do espaço viário;

III – inibir a produção excessiva de gases tóxicos nos deslocamentos;

IV – integrar a política de mobilidade com a política de desenvolvimento urbano;

V – priorizar os modos de transportes não motorizados sobre os motorizados;

VI – priorizar os serviços de transporte público coletivo sobre o transporte individual motorizado;

VII – fomentar a acessibilidade universal em todo território de Maricá;

VIII – garantir a equidade no acesso dos cidadãos ao transporte público coletivo;

IX – garantir a equidade no uso do espaço público de circulação, vias e logradouros;

X – garantir a segurança nos deslocamentos das pessoas com maior democratização do espaço viário;

XI – garantir a eficiência, eficácia e efetividade na prestação dos serviços de transporte urbano;

XII – garantir a eficiência, eficácia e efetividade na circulação urbana;

XIII – garantir o direito ao conforto e a paisagem nos espaços de mobilidade;

XIV – promover a melhoria da mobilidade de pessoas e cargas no município, considerando sua dimensão metropolitana;

XV – consolidar a gestão democrática como instrumento e garantia da construção contínua do aprimoramento da mobilidade urbana.

Art. 9º A Política Municipal de Mobilidade Urbana de Maricá será implementada segundo as diretrizes:

I – integração com as demais políticas de desenvolvimento urbano e as respectivas políticas setoriais de habitação, saneamento básico, planejamento e gestão do uso do solo em âmbito municipal e metropolitano;

II – priorização dos modos de transportes não motorizados sobre os motorizados e dos serviços de transporte público coletivo sobre o transporte individual motorizado;

III – equidade no uso do sistema viário;

IV – integração entre os modos e serviços de transporte urbano;

V – garantia de sustentabilidade econômica das redes de transporte público coletivo de passageiros, de modo a preservar a continuidade e a universalidade do serviço e da manutenção de tarifa zero e os subsídios pré estabelecidos;

VI – incentivo ao desenvolvimento científico-tecnológico e ao uso de energias renováveis e menos poluentes.

TÍTULO II

DO PLANO DE MOBILIDADE URBANA

Art. 10. Fica instituído o Plano de Mobilidade Urbana de Maricá – PlaMob Maricá o qual é composto pelos Produtos Técnicos listados abaixo e disponíveis na página <https://www.marica.rj.gov.br/marica-mobilidade/> ou na Prefeitura Municipal de Maricá.

I – PRODUTO 1 - PLANO DE TRABALHO

II – PRODUTO 2 - PROSPECÇÃO PRELIMINAR

III – PRODUTO 3 – DIAGNÓSTICO

IV – PRODUTO 4 - PROGNÓSTICO

V – PRODUTO 5 - PROPOSTAS

VI – PRODUTO 6 - CONSOLIDAÇÃO DO PLANO

VII – PRODUTO 7 – RELATÓRIO FINAL

Parágrafo único. O Plano de Mobilidade Urbana está vinculado ao conjunto de cadernos técnicos - caracterizados como 'Documentos Integrantes', que são fonte de consulta dos estudos base, registros e memórias de cálculo das ações e propostas oriundas da elaboração participativa, em composição total dos produtos apresentados, com os relatórios e notas técnicas.

Art. 11. O Plano de Mobilidade Urbana de Maricá – PlaMob Maricá é o instrumento de planejamento e efetivação da Política Municipal de Mobilidade Urbana e tem como objetivos gerais:

I – orientar as ações do município no que se refere aos modos, serviços e infraestruturas da mobilidade em seu território;

II – nortear os investimentos públicos e privados na mobilidade urbana;

III – promover a melhoria contínua das infraestruturas, dos serviços, dos equipamentos e das instalações da mobilidade urbana;

IV – ampliar a participação do transporte coletivo e dos modos não motorizados no total de deslocamentos, promovendo uma divisão modal equilibrada e sustentável.

§ 1º O PlaMob Maricá está estruturado nos seguintes eixos:

I – mobilidade a pé: abrange o conjunto de deslocamentos realizados por pedestres e o espaço a eles destinado;

II – mobilidade por bicicleta: abrange o conjunto de deslocamentos realizados por ciclistas e suas demandas espaciais;

III – transporte de Passageiros: abrange o conjunto de deslocamentos realizados através dos serviços de transporte, em especial o transporte público coletivo;

IV – logística urbana: abrange o transporte de cargas e sua organização no meio urbano;

V – espaço e circulação: abrange as questões relativas à configuração e organização do sistema viário;

VI – segurança e educação para o trânsito: abrange as ações para a redução de acidentes e formação de comportamento seguro;

VII – gestão da mobilidade: abrange os aspectos de governança voltados à mobilidade no município.

§ 2º O Anexo I deste "Decreto" apresenta o detalhamento das ações à disposição do Executivo Municipal para atingir os objetivos previstos neste artigo.

Capítulo I

MOBILIDADE A PÉ

Art. 12. O Eixo Mobilidade a pé tem como objetivos:

I – ampliar o percentual dos deslocamentos pelo modo a pé em relação ao total de deslocamentos;

II – garantir condições de segurança e conforto para os deslocamentos a pé;

III – proporcionar a acessibilidade universal nas calçadas e travessias.

Art. 13. São programas do Eixo Mobilidade a pé:

I – programa de regularização e qualificação de calçadas;

II – programa de tratamento de travessias.

Art. 14. No desenvolvimento dos programas e ações serão observados os seguintes preceitos:

I – a garantia de infraestrutura de rotas acessíveis, contínuas, sinalizadas e seguras, incluindo a iluminação pública e a arborização;

II – a construção, manutenção e uso das calçadas de acordo com a Lei Federal 13.146 de 6 de julho de 2015 e com a Norma Regulamentadora Municipal - Manual de Calçadas publicado por meio do Decreto Municipal 694/2021;

III – as travessias e interseções de vias serão providas de:

a) ausência de obstáculos à acessibilidade e à visibilidade;

b) rampas de acessibilidade ou continuidade de nível, no caso de faixas elevadas de travessia, de acordo com as definições do Código de Trânsito Brasileiro-CTB e da Norma Regulamentadora Municipal;

c) sinalização horizontal, vertical e semafórica de acordo com as definições do CONTRAN;

d) semáforos, com tempos e focos destinados aos pedestres e sinalização sonora adequada aos deficientes visuais, de acordo com estudo técnico.

Art. 15. O Poder Executivo definirá:

I – os padrões para a construção e manutenção das calçadas, ficando até nova definição, estipulado como padrão o Manual de Calçadas publicado por meio do Decreto Municipal 694/2021.

II – as calçadas prioritárias para regularização, podendo o poder público assumir a responsabilidade de adequação destas, permanecendo

as responsabilidades do proprietário do imóvel.

III – as ações de fiscalização de adequação das calçadas em relação às normas estabelecidas.

Art. 16. O Município poderá criar incentivos para os proprietários que adequarem e mantiverem as calçadas dentro dos parâmetros por ela estabelecidos.

Art. 17. A aprovação de projetos, o habite-se e o licenciamento de atividades ficam condicionados à regularização das calçadas pelo proprietário, conforme padrão estabelecido pelo Poder Executivo.

Capítulo II

MOBILIDADE POR BICICLETA

Art. 18. O Eixo Mobilidade por bicicleta tem como objetivos:

I – ampliar o percentual dos deslocamentos por bicicleta em relação ao total de deslocamentos;

II – consolidar a bicicleta como um modo de deslocamento no município;

III – garantir condições de segurança e conforto para os deslocamentos por bicicleta;

IV – ampliar, complementar e melhorar a infraestrutura voltada para os ciclistas;

V – integrar a bicicleta com os outros modos de deslocamento;

VI – promover acessibilidade aos deslocamentos de bicicleta através de uso compartilhado.

Art. 19. São programas do Eixo Mobilidade por bicicleta:

I – programa de consolidação de infraestrutura urbana e incentivos sociais para ciclistas.

Art. 20. O sistema cicloviário do Município de Maricá se comará de:

I – rotas contínuas de vias cicláveis compostas por ciclovias, ciclofaixas e ciclorotas, compondo a Rede Cicloviária Municipal;

II – paraciclos e bicicletários para estacionamento de bicicletas com segurança, localizados em pontos estratégicos;

III – integração com o transporte coletivo e outros modos de deslocamento.

Parágrafo único. O Município deverá definir por "Decreto" a Rede Cicloviária a ser implantada no sistema viário municipal.

Art. 21. No desenvolvimento dos programas e ações deverão ser observados:

I – as dimensões mínimas definidas no Manual Brasileiro de Sinalização – Volume VIII – Sinalização Cicloviária do Conselho Nacional de Trânsito - CONTRAN;

II – o pavimento regular e antiderrapante;

III – a redução das interferências e conflitos com o tráfego de automóveis, em especial nas interseções viárias e canteiros centrais;

IV – a sinalização horizontal e vertical ao longo da rota, incluindo a sinalização semafórica nas interseções, de acordo com estudos técnicos.

Art. 22. O município deverá:

I – sugerir e avaliar a viabilidade de construir rotas cicloviárias intermunicipais;

II – ampliar o sistema de bicicletas compartilhadas;

III – adequar a frota do transporte coletivo para comportar o embarque de, no mínimo, uma bicicleta por ônibus;

IV – implantar paraciclos e bicicletários em pontos estratégicos, próximos aos pontos e terminais do transporte coletivo e nos centros de empregos, comércio e serviços, respeitando os padrões estabelecidos pelo Município;

V – incentivar à iniciativa privada ou avaliar a viabilidade de capacidade pública para disponibilização de seguro popular para roubos, furtos, falhas mecânicas e acidentes.

VI – tratar cruzamentos de vias com maior índice de acidentes com as rotas cicláveis;

VII – melhorar a sinalização e pavimento nas ciclovias e ciclofaixas existentes;

VIII – criar Plano Permanente de Manutenção da Rota Ciclável;

IX – ampliar as ciclofaixas/ciclovias na orla;

X – implantar focos para ciclistas nas interseções semaforizadas, em casos necessários de acordo com estudo técnico do órgão municipal gestor do trânsito;

XI – estudar a inclusão de bicicletas elétricas, no sistema de bicicletas compartilhadas, conforme estabelecido em regulação federal para utilização e uso dentro do sistema viário;

XII – criar áreas com velocidade máxima de 30 Km/h (Zona 30);

XIII – implantar pontos de apoio ao ciclista ao longo das ciclovias, o

que poderá ser realizado em parceria com comércios locais;
XIV – criar programas de educação para garantir uma convivência harmônica com outros modos de deslocamento.

Capítulo III

TRANSPORTE DE PASSAGEIROS

Art. 23. O Eixo Transporte de passageiros tem como objetivos em relação ao transporte público coletivo:

- I – ampliar o percentual dos deslocamentos pelo transporte público coletivo em relação ao total de deslocamentos;
- II – priorizar a circulação do transporte público coletivo no sistema viário, reduzindo os tempos de viagem;
- III – ampliar o serviço e melhorar a qualidade, o conforto, a confiabilidade e a acessibilidade e a segurança dos deslocamentos por transporte público coletivo;
- IV – promover a manutenção da acessibilidade financeira ao serviço de transporte coletivo através da tarifa zero;
- V – melhorar a satisfação dos usuários do transporte público coletivo.

Art. 24. São programas do Eixo Transporte de passageiros:

- I – programa de aprimoramento do transporte público coletivo;
 - II – programa de aprimoramento dos serviços de complementares de transportes de passageiros;
 - III – programa multisetorial de mobilidade e turismo;
- Art. 25. No desenvolvimento dos programas e ações devem ser observados os seguintes preceitos:
- I – o Sistema de Transporte Coletivo de Maricá deve integrar os distritos entre si e internamento, incluindo as áreas rurais.
 - II – demarcação dos pontos de embarque e desembarque do transporte coletivo, garantindo:
 - a) sinalização, iluminação e informações adequadas;
 - b) abrigos e calçamento no entorno dos pontos de embarque.
 - III – acessibilidade universal, em conformidade com a Lei Nº 13.146/2015 e a Norma Regulamentadora Municipal;
 - IV – disponibilização de sistema de atendimento às reclamações dos usuários e de informações sobre itinerários e horários das linhas, através de múltiplas formas, incluindo aplicativo para disponibilização de informações em tempo real aos usuários do transporte coletivo e demais serviços de transporte.

Parágrafo único. O padrão dos pontos de embarque e desembarque deve ser definido pelo Poder Executivo e implantado em todos os pontos de embarque do transporte público coletivo.

Art. 26. O Poder Executivo avaliará as seguintes medidas:

- I – reestruturação da rede com linhas circulares e perimetrais;
- II – reprogramação operacional em dias úteis, sábados e domingos;
- III – implantação de faixas e corredores exclusivos nas vias com maior circulação de linhas do transporte coletivo para redução dos tempos de viagem;
- IV – implantação de rede tronco alimentada;
- V – mecanismos para a integração modal com os demais modos;
- VI – implantação de serviço de transporte público coletivo sob demanda;
- VII – realização de estudos para implantação de nova rodoviária fora do centro;
- VIII – demarcação e padronização dos pontos de embarque e desembarque adequando-os para garantir acessibilidade universal;
- IX – realização de estudos para implantação de VLT no município;
- X – qualificação da frota promovendo acessibilidade universal e descarbonização;
- XI – realização de estudo para implantação de um Fundo para financiar o transporte com receitas de origens diversas, inclusive de impostos e taxas.
- XII – aprimoramento da tecnologia de controle e gestão operacional.
- XIII – revisão dos regulamentos de táxi e mototáxi;
- XIV – criação de serviço exclusivo de táxi para transporte individual porta a porta no aplicativo municipal de transporte multimodal;
- XV – demarcação de pontos de táxi junto a equipamentos de uso coletivo;
- XVI – criação de política de incentivo a renovação da frota de táxi, mototáxi e escolar;
- XVII – revisão da política tarifária de táxi;
- XVIII – elaboração estudo para seleção de número limitado de mototaxistas por área do município incentivando a alimentação do transporte coletivo;
- XIX – criação de modalidade de serviço específica de transporte porta

a porta por agendamento prévio para atendimento a pessoas com deficiência pelo transporte complementar por vans;

XX – oferta do serviço no aplicativo municipal exclusivamente na modalidade compartilhada para alimentação das linhas troncais de transporte público coletivo;

XXI – estudar formar de fomentar a sustentabilidade financeira dos escolares;

XXII – elaborar estudo de viabilidade para transporte hidroviário turístico;

XXIII – tratar, sinalizar e promover o acesso a trilhas;

XXIV – mapear e sinalizar as rotas ciclísticas turísticas.

Art. 27. Serão elaborados estudos para substituição das fontes de energia não renováveis no sistema de transporte coletivo, priorizando a descarbonização da frota.

Art. 28. No planejamento do transporte coletivo serão incorporados os preceitos do Desenvolvimento Orientado ao Transporte Sustentável – DOTS como estratégia de desenvolvimento urbano:

- I – promover o adensamento urbano ao longo dos corredores do transporte coletivo;
- II – promover uso do solo misto, aproximando as funções de moradia, serviços, emprego e lazer, principalmente ao longo dos corredores de transporte coletivo;
- III – atuar contra a ociosidade de imóveis e terrenos adjacentes ou próximos às rotas de transporte coletivo;
- IV – promover diversidade de produtos imobiliários e diversidade de renda dos moradores;
- V – incentivar centralidades e fachadas ativas que confirmam atratividade à rua, contribuindo para a movimentação de pessoas e, consequentemente, a segurança pública;
- VI – adotar medidas de desestímulo ao transporte individual motorizado e incentivo ao transporte ativo;
- VII – promover diversidade de produtos imobiliários e diversidade de renda.

Capítulo IV

LOGÍSTICA URBANA

Art. 30. O Eixo Logística urbana tem como objetivos:

- I – racionalizar a distribuição de cargas urbanas;
- II – reduzir os impactos negativos do transporte de cargas no meio urbano;
- III – garantir a segurança e a eficiência nas operações de cargas urbanas.

Art. 31. São programas do Eixo Logística urbana:

- I – programa de disciplinamento do transporte de cargas e mercadorias;
- Art. 32. No desenvolvimento dos programas e ações serão consideradas medidas para:

- I – induzir o uso logístico nas áreas lindeiras às Rodovia;
- II – elaborar Estudo de Viabilidade de ligação rodo-ferroviárias, que possibilitem melhorias de acesso entre o Porto e os polos industriais, por exemplo, tuneis, novas vias ou requalificação viárias existentes, integrando com o futuro ramal ferroviário da FCA - Ferrovia Centro-Atlântica;
- III – inibir a implantação de grandes plantas fabris em áreas internas à mancha urbana;
- IV – exigir a internalização das operações de carga e descarga nas edificações utilizadas por estabelecimentos de grande porte e para aprovação de projetos de novos empreendimentos;
- V – organizar e disciplinar o tráfego e estacionamento de carga no município, considerando como possibilidades:

- a) estabelecer critérios de acordo com a demanda e padrão de sinalização para a implantação de vagas destinadas às operações de carga e descarga;
- b) avaliar a criação de área com restrição de veículos de grande porte nas vias urbanas;

Capítulo V

ESPAÇO E CIRCULAÇÃO

Art. 33. O Eixo Espaço e circulação tem como objetivos:

- I – reduzir a participação relativa do transporte individual motorizado no número total de viagens;
- II – desenvolver espaços de circulação adequados à priorização dos modos não motorizados e coletivos;
- III – ampliar a utilização de sistemas inteligentes para gestão e fiscalização do trânsito;

IV – promover a equidade no uso do sistema viário;

V – promover o espaço público amigável e sustentável;

Art. 34. São programas do Eixo Espaço e circulação:

- I – programa de complementação e qualificação do sistema viário;
- II – programa de otimização da circulação;
- III – programa de disciplinamento do uso do automóvel e motocicleta particular;
- IV – programa de requalificação do espaço urbano.

Art. 35. O sistema viário municipal será hierarquizado conforme as seguintes categorias de vias:

- I – vias locais;
- II – vias coletoras;
- III – vias arteriais secundárias;
- IV – vias arteriais primárias;
- V – vias estruturantes.

Parágrafo único. No Anexo II se encontra o mapa com a hierarquização viária do município.

Art. 36. O Poder Executivo estabelecerá em Lei as características geométricas das vias.

Art. 37. Serão considerados Polos Geradores de Tráfego os empreendimentos que por seu uso e porte possam causar impacto ou alteração no perfil de deslocamentos de pessoas e cargas em sua vizinhança e áreas adjacentes, bem como sobrecarga na infraestrutura viária.

Art. 38. No processo de licenciamento de edificações e atividades classificadas como Polos Geradores de Tráfego, é condição prévia:

- I – o licenciamento urbanístico pelo órgão municipal gestor do solo urbano, mediante aprovação do órgão municipal gestor do trânsito;
- II – a aprovação do Relatório de Impacto na Mobilidade, pelo órgão municipal gestor do trânsito, devendo este conter todos os aspectos relacionados a mobilidade ativa e mobilidade viária;
- III – a mitigação ou compensação dos impactos previstos.

Art. 39. O Poder Executivo:

- I – estabelecerá, em até 90 (noventa) dias, os critérios para a definição dos empreendimentos considerados Polos Geradores de Tráfego;
- II – definirá por meio do órgão municipal gestor do trânsito, o modelo e conteúdo do Relatório de Impacto na Mobilidade;
- III – estabelecerá o monitoramento após a implantação e funcionamento do empreendimento, podendo o empreendedor ser obrigado a rever as medidas compensatórias ou mitigadoras;

Art. 40. Serão elaborados estudos de viabilidade e projetos para:

- I – implementar Ruas Completas e Caminhos Verdes, contemplando:
 - a) as necessidades de pedestres, ciclistas, usuários do transporte coletivo, idosos e crianças, pessoas com deficiência e mobilidade reduzida e motoristas;
 - b) estímulo ao uso não residencial nos pavimentos no nível do logradouro em interface com a calçada, promovendo a fachada ativa;
 - c) incentivo a aberturas de passagens peatonais nos meios de quadra por empreendimentos comerciais, no estilo galeria;
 - d) conexão de praças e parques;
 - e) seleção de ruas de interesse social de permanência e convivência para tratamento urbanístico completo em prol dos usos para além da mobilidade urbana;
 - f) ligações e conexões viárias, que possibilitem melhorias de acesso entre as áreas das centralidades dos distritos e/ou dos bairros e, por exemplo para: viabilidade de tuneis, novas vias estruturantes - vias parque - Transmaricá (Norte e Sul) ou requalificação viárias de eixos existentes ou projetados, e/ou conexões com municípios limítrofes (Niterói, Saquarema, Itaboraí).
- II – implantar obras viárias para a melhoria e complementação da circulação viária do município;
- III – reestruturar a circulação na área central, privilegiando os modos não motorizados e o transporte coletivo;
- IV – limitar o acesso de veículos a bairros, vias e/ou áreas da cidade aumentando a área para lazer com segurança;
- V – aprimorar e intensificar a fiscalização dos veículos, especialmente quanto à velocidade e respeito as sinalizações horizontais, verticais e semaforicas.

Art. 41. Deverá ser elaborado plano de ações para a ampliação e modernização da sinalização semaforica, considerando:

- I – a expansão da abrangência do sistema centralizado de controle de semáforos;
- II – as alterações de circulação para maior eficiência dos semáforos, redistribuindo os tempos semaforicos para atendimento adequado aos

pedestres, ciclistas e transporte coletivo preferencialmente e aos demais fluxos veiculares;

III – criação de foco semaforizado para ciclistas e pedestres, de acordo com estudo técnico do órgão municipal gestor do trânsito;

Art. 42. O Poder Executivo estabelecerá a política de estacionamentos públicos, avaliando a implantação das seguintes medidas:

I – ampliação do sistema de estacionamento rotativo e revisão dos tempos de permanência, considerando as demandas locais, o tipo de uso do solo, o grau de rotatividade no uso das vagas;

II – estabelecimento de política de preço de forma a desestimular o uso do transporte individual motorizado;

III – instituição de taxa por veículo nos estacionamentos privados, revertida à fiscalização e transporte público coletivo;

IV – implantação de vagas exclusivas para carga e descarga, veículos oficiais, ambulâncias e outros, conforme regulamentação do CONTRAN;

V – investimento na informatização do estacionamento rotativo;

VI – estudo de viabilidade de integração modal do rotativo com o transporte público coletivo, de acordo com estudo técnico do órgão municipal gestor do trânsito.

Art. 43. Para atendimento e estímulo à utilização de carros elétricos, ou outras tecnologias sustentáveis, o município deverá prever ações como:

I – planejar a substituição gradativa dos veículos dos sistemas táxi e transporte coletivo por frota descarbonizada ou híbrida em prazo exequível;

II – substituir gradativamente a frota da Prefeitura Municipal por veículos descarbonizados

III – incentivar ou estudar a criação de sistema de aluguel de carros elétricos de pequeno porte, com vagas de estacionamento exclusivas substituindo as vagas destinadas aos veículos privados;

IV – incentivar ou estudar a criação de vagas exclusivas pagas dotadas de sistema de carregamento de bateria de carros elétricos privados;

V – incluir no código de obras a previsão de disponibilização de vagas dotadas de sistema de carregamento de carros elétricos em empreendimentos de médio e grande porte de uso coletivo.

Capítulo VI

SEGURANÇA E EDUCAÇÃO PARA O TRÂNSITO

Art. 44. O Eixo Segurança e Educação para o trânsito tem como objetivos:

I – reduzir a zero os acidentes e as vítimas do trânsito;

II – promover de uma cultura voltada para a mobilidade sustentável;

III – estimular o comportamento seguro na mobilidade urbana.

Art. 45. São programas do Eixo Segurança e Educação para o trânsito:

I – programa de segurança para o trânsito;

II – programa de educação para o trânsito.

Art. 46. São ações a serem consideradas para aumentar a segurança do trânsito:

I – reduzir a velocidade regulamentada nas vias arteriais de 60Km/h para 50Km/h;

II – estipular a velocidade regulamentada nas vias locais para 30Km/h;

III – aumentar o controle e a fiscalização das velocidades praticadas por meio de fiscalização eletrônica;

IV – hierarquizar as vias por probabilidade de ocorrência de acidentes;

V – estabelecer Zonas 30, definido áreas urbanas regulamentadas com velocidade máxima de 30 km/h, com tratamento urbanístico tático e redesenho urbano que induzam a prática de baixas velocidades.

Art. 47. O estabelecimento de um programa de educação para o trânsito considerará as seguintes ações, entre outras:

I – estruturar uma a política pública de educação para o trânsito;

II – planejar e realizar campanhas temáticas de educação para o trânsito;

III – planejar, implementar e fomentar política educacional permanente de educação para o trânsito na rede de ensino pública e particular.

Capítulo VII

GESTÃO DA MOBILIDADE

Art. 48. O Eixo Gestão da mobilidade tem como objetivos:

I – promover a integração da gestão da mobilidade

II – utilizar as tecnologias disponíveis para a eficiência e eficácia na gestão da mobilidade urbana;

III – incentivar ao aprimoramento técnico e tecnológico;

IV – promover a integração metropolitana;

V – promover a participação popular.

Art. 49. É programa do Eixo Gestão da mobilidade:

I – programa de aprimoramento da gestão pública da mobilidade urbana.

Art. 50. O Poder Executivo avaliará as seguintes medidas:

I – estruturar a gestão da mobilidade urbana no entorno de um único órgão gestor;

II – melhorar a articulação entre distintos temas que influenciam a mobilidade urbana;

III – estabelecer uma política de contratação por concurso público e formação continuada;

IV – otimizar a alocação dos recursos na mobilidade urbana de forma a proporcionar cenários sustentáveis independentemente de novos investimentos;

V – realizar constante busca por convênios e parcerias que viabilizem a implantação de investimentos em infraestrutura;

VI – estabelecer tipologias para os equipamentos e comunicação visual do sistema de mobilidade urbana;

VII – utilizar a Câmara Técnica de Mobilidade, existente e criada no Conselho das Cidades;

VIII – elaborar plataforma única concentrando todos os serviços de mobilidade e facilitando as integrações modais, aplicando-se o conceito de Mobilidade como Serviço;

IX – realizar estudos Jurídicos, Convênios e/ou Parcerias com o Governo do Estado do RJ para estabelecer os níveis de responsabilidade na operação do Transporte Coletivo e do Sistema Viário.

Art. 51. A capacitação da gestão deverá prever entre outras ações, o treinamento das equipes municipais para aplicar as atividades de gestão e operação por meio das novas tecnologias.

Art. 52. As políticas institucionais devem se estruturar para:

I – incentivar a mobilidade solidária no âmbito da Mobilidade Corporativa para otimização do uso de automóveis, aumentando a ocupação veicular e diminuindo o número de veículos em circulação, por exemplo através de carona solidária;

II – organizar fóruns de discussão para incluir associações e entidades do município no diálogo sobre a mobilidade urbana no contexto local;

III – ampliar a articulação entre as esferas de governo incidentes sobre o território municipal;

IV – estabelecer a lógica de formação e troca de experiências permanente entre as equipes municipais, metropolitanas e estadual, com a finalidade de fortalecer o gerenciamento dos sistemas de mobilidade nas respectivas escalas;

Capítulo VIII

SISTEMA DE MONITORAMENTO, AVALIAÇÃO E REVISÃO PERIÓDICA

Art. 53. Constituem objetivos relativos ao monitoramento, à avaliação e à revisão do PlaMob Maricá:

I – acompanhar a evolução da implementação das ações do Plano de Mobilidade;

II – avaliar a eficácia das ações implementadas, considerando os objetivos de cada programa;

III – promover o planejamento continuado e a melhoria contínua da mobilidade urbana;

IV – garantir a transparência das ações e dos programas, por meio da divulgação dos dados obtidos com o monitoramento e a avaliação;

V – ampliar a divulgação de informações referentes à mobilidade urbana.

Art. 54. Para o atendimento dos objetivos estratégicos do PlaMob Maricá, serão estabelecidas metas de curto, médio e longo prazo, conforme plano de ação regulamentado pelo Executivo Municipal após aprovação deste "Decreto":

I – curto prazo: 2023 – 2025

II – médio prazo: 2026 – 2029

III – longo prazo: 2030 – 2033

Art. 55. O Poder Executivo viabilizará os recursos financeiros necessários à implementação dos programas e ações do PlaMob, podendo se utilizar de diversas fontes, como:

I – recursos do orçamento municipal; estadual e federal;

II – parcerias Público Privadas – PPP;

III – concessões onerosas;

IV – convênios, contratos e acordos entre instituições públicas e entes federativos ou com a iniciativa privada;

V – financiamentos através dos programas do Governo Federal e de organismos multilaterais.

Art. 56. O monitoramento do PlaMob Maricá será realizado através de um conjunto e indicadores de desempenho, apurados anualmente pelo órgão municipal responsável pela política de mobilidade urbana e divulgados em página eletrônica.

Parágrafo único. O monitoramento do PlaMob Maricá será realizado pelo órgão municipal responsável pela política de mobilidade urbana, tendo como objetivos:

I – definir, rever e produzir os indicadores para o monitoramento e avaliação do PlaMob;

II – promover a integração de dados e informações em um sistema municipal;

III – promover a realização de estudos e pesquisas que ampliem a quantidade de dados e informações disponíveis sobre a mobilidade urbana municipal;

IV – permitir o acesso amplo e democrático às informações sobre a mobilidade urbana municipal;

V – incentivar a produção de conhecimento sobre a realidade do município pelas universidades e instituições de pesquisa;

VI – contribuir para a realização dos diagnósticos e prognósticos a serem desenvolvidos com vistas à elaboração das revisões do PlaMob;

VII – publicar o balanço anual dos indicadores e metas.

Art. 57. O PlaMob Maricá passará por revisões periódicas em período não superior a dez anos.

§ 1º As revisões periódicas serão precedidas de diagnóstico, contemplando a análise dos modos, serviços, equipamentos e infraestruturas da mobilidade urbana em relação aos objetivos estratégicos estabelecidos.

§ 2º As revisões periódicas deverão contar com ampla participação da sociedade em Conferência Municipal da Cidade.

TÍTULO III

DAS DISPOSIÇÕES FINAIS

Art. 58. Com vistas execução da Política de Mobilidade de Maricá, o Poder Executivo deverá realizar à implementação completa desta no prazo máximo de 180 (cento e oitenta) dias, a partir da publicação deste Decreto, desenvolvendo:

I – o detalhamento dos programas e ações;

II – a definição dos indicadores de desempenho;

III – a aplicação e revisão dos mapas de calçadas prioritárias e rede ciclável;

IV – demais definições de sua responsabilidade previstas neste Decreto.

V – o encaminhamento dos decretos relativos ao Plano de Alinhamento Viários de Maricá, que foi pré-elaborado em conjunto com este PlaMob Maricá - Plano de Mobilidade Urbana de Maricá.

Art. 59. São partes integrantes desta Lei:

I – Anexo I – Detalhamentos das Ações.

II – Anexo II – Mapa de Hierarquização Viária

III – Anexo III.a.– Mapa de Calçadas Prioritárias.

IV – Anexo III.b.– Tabela de Vias das Calçadas Prioritárias.

V – Anexo IV – Mapa de Rede Cicloviária Municipal.

VI – Anexo V – Mapa de Rede Tronco-Alimentada de Transporte Coletivo.

VII – Anexo VI – Mapa de Intervenções Viárias.

VIII – Anexo VII – Mapa de rota prioritária de Caminho Verde.

IX – Anexo VIII – Mapa de Terminais de Integração.

X – Anexo IX – Mapa dos principais pontos de táxi para estudo.

XI – Anexo X – Mapa de áreas de estudo Zonas 30

XII – Anexo XI – Mapa de Transporte Turístico Hidroviário para estudo.

XIII – Anexo XII – Mapa de Corredores para estudo de Desenvolvimento Orientado ao Transporte – DOT.

Art. 60. Este Decreto entra em vigor na data de sua publicação.

REGISTRE-SE, PUBLIQUE-SE E CUMPRA-SE.

Gabinete do Prefeito, aos 10 dias do mês de maio de 2024.

FABIANO TAQUES HORTA

Prefeito do Município de Maricá

Anexo I da Lei do Plano de Mobilidade – Detalhamento das Ações Propostas

Quadro - Estruturação das medidas propostas em programas, projetos e ações.

POLÍTICA DE MOBILIDADE URBANA DE MARICÁ		CUSTO TOTAL ESTIMADO (R\$) (C)	PRAZO (N)			ÓRGÃO RESP. (E)	FONTE DE RECURSO (F)
PROGRAMAS (A)	PROJETOS E AÇÕES (B)		CURTO 2025	MÉDIO 2029	LONGO 2033		
REGULARIZAÇÃO E QUALIFICAÇÃO DE CALÇADAS	1.1 Estabelecimento de Padrão Municipal de Calçadas, respeitando-se parâmetros de acessibilidade e caminhabilidade da NBR 9050.	Custeio	-			Prefeitura de Maricá	NA
	1.2 Elaboração e publicação de um Manual de Calçadas de Maricá.	Custeio	-			Prefeitura de Maricá	NA
	1.3 Exigência de adequação das calçadas ao Padrão Municipal para aprovação de novos loteamentos e edificações, regularização, concessão do habite-se, aprovação de projetos, a Baixa, e o licenciamento de atividades.	Custeio	-			Prefeitura de Maricá	NA
	1.4 Estabelecimento de prazos, incentivos e sanções para a regularização das calçadas pelos proprietários de imóveis lindeiros a partir de decreto regulamentador.	Custeio	-			Prefeitura de Maricá	NA
	1.5 Elaboração de projeto básico e executivo para qualificação de rede de calçadas em Itaipuaçu.	1.008.662,22	1.008.662,22			Prefeitura de Maricá	Municipal
	1.6 Qualificação de rede de calçadas em Itaipuaçu (32Km).	20.173.244,40		10.086.622,20	10.086.622,20	Prefeitura de Maricá	Municipal
	1.7 Elaboração de projeto básico e executivo para qualificação de rede de calçadas em Inoã.	109.062,65	109.062,65			Prefeitura de Maricá	Municipal
	1.8 Qualificação de rede de calçadas em Inoã (5km).	2.181.252,96		2.181.252,96		Prefeitura de Maricá	Municipal
	1.9 Elaboração de projeto básico e executivo para qualificação de rede de calçadas em Ponta Negra e orla.	463.348,98	463.348,98			Prefeitura de Maricá	Municipal
	1.10 Qualificação de rede de calçadas em Ponta Negra e orla (14Km).	9.266.979,60		9.266.979,60		Prefeitura de Maricá	Municipal
	1.11 Elaboração de projeto básico e executivo para qualificação de rede de calçadas em Barra de Maricá e Sede.	346.591,73	346.591,73			Prefeitura de Maricá	Municipal
	1.12 Qualificação de rede de calçadas em Barra de Maricá e Sede (11 Km).	6.931.834,56		6.931.834,56		Prefeitura de Maricá	Municipal
	1.13 Elaboração de projeto básico e executivo para qualificação de rede de calçadas na Sede.	455.319,80	455.319,85			Prefeitura de Maricá	Municipal
	1.14 Qualificação de rede de calçadas na Sede (27Km).	9.106.396,56		4.553.198,28	4.553.198,28	Prefeitura de Maricá	Municipal
	1.15 Elaboração de projeto básico e executivo para qualificação de rede de calçadas em Cajueiros.	157.237,56	157.237,56			Prefeitura de Maricá	Municipal
	1.16 Qualificação das calçadas prioritárias em Cajueiros (6 Km).	3.144.751,20		3.144.751,20		Prefeitura de Maricá	Municipal
	1.17 Regularização e qualificação das calçadas prioritárias: espaços públicos municipais, entorno de escolas e pontos de ônibus.	185,86/ m²	669.096	1.338.192	1.338.192	Prefeitura de Maricá	Municipal
	1.18 Implementação de rotina de fiscalização e registro da situação das calçadas quanto à implantação, manutenção e uso, estabelecendo-se um controle contínuo e seu registro para acompanhamento e atualização do planejamento, bem como através de parceria com as concessionárias fornecedoras de serviços que incidem sobre a mesma.	Custeio	-			Prefeitura de Maricá	NA
1.19 Elaboração do Projeto Caminhos Verdes para arborização e sombreamento de calçadas predefinidas no Centro: R. Vereador Luiz Antônio da Cunha, R. Mário Lopes da Fontoura, Av. Roberto da Silveira, R. Athaide Parreiras, R. Barão de Inoã, R. Ari Espindola, R. Luís Fernando Santos Caetano, e R. Álvares de Castro. O Projeto deverá conter: espécies e respectivas localizações, manual de cuidado e conservação da vegetação, e controle do crescimento de ramos, e manual para replicação em calçadas secundárias pelos moradores.	149.209,17		149.209,17		Prefeitura de Maricá	Municipal	
1.20 Plantio das mudas destinadas ao sombreamento das calçadas e amenização do microclima urbano de Maricá.	602.765,12	602.765,12			Prefeitura de Maricá	Municipal	
1.21 Manutenção periódica das mudas, incluindo rega e poda, tanto no âmbito privado, quanto público.	Custeio	-			Prefeitura de Maricá	NA	
1.22 Implantação das melhorias e adequações de iluminação pública das calçadas principais.	7.499.420,00		3.749.710,00	3.749.710,00	Prefeitura de Maricá	Municipal	
TRATAMENTO DE TRAVESSIAS	2.1 Implantação das melhorias de iluminação pública das 18 travessias principais (RUAVIVA, 2022b, p. 198).	134.989,56		134.989,56		Prefeitura de Maricá	Municipal
	2.2 Padronização geométrica e de sinalização das travessias com artifícios de traffic calming que induzam a redução de velocidade de veículos e aumentem a segurança de cruzamento das vias pelos pedestres e ciclistas.	Custeio	-			Prefeitura de Maricá	NA
	2.3 Elaboração de projeto básico e executivo para tratamento de travessias em 18 pontos com fluxo intenso de pedestres (RUAVIVA, 2022b, p. 198).	324.354,74	324.354,74			Prefeitura de Maricá	Municipal
	2.4 Tratamento de travessias em 18 pontos com fluxo intenso de pedestres (RUAVIVA, 2022b, p. 198).	6.487.094,70		6.487.094,70		Prefeitura de Maricá	Municipal

CONSOLIDAÇÃO DE INFRAESTRUTURA URBANA E INCENTIVOS SOCIAIS PARA CICLISTAS	3.1 Estabelecimento de mapa cicloviário de Maricá com plano de implantação que melhore progressivamente a integração entre rotas cicláveis, consolidando uma rede municipal, especialmente quanto a ciclorota da orla.	Custeio	-				Prefeitura de Maricá	NA
	3.2 Elaboração de projeto básico e executivo da rota ciclável em Ponta Negra.	49.119,66	49.119,66				Prefeitura de Maricá	Municipal
	3.3 Estruturação viária para segurança dos ciclistas: implantação de rota ciclável em Ponta Negra (13Km).	982.393,10	982.393,10				Prefeitura de Maricá	Municipal
	3.4 Estruturação viária para segurança dos ciclistas: elaboração de projeto básico e executivo da rota ciclável em Barra – Itaipuaçu/ Inoã.	81.236,35	81.236,35				Prefeitura de Maricá	Municipal
	3.5 Estruturação viária para segurança dos ciclistas: implantação de rota ciclável em Barra – Itaipuaçu/Inoã (21,5Km).	1.624.727,05	324.945,40	649.890,80	649.890,80		Prefeitura de Maricá	Municipal
	3.6 Estruturação viária para segurança dos ciclistas: elaboração de projeto básico e executivo da rota ciclável em Itaipuaçu.	145.469,75	145.469,75				Prefeitura de Maricá	Municipal
	3.7 Estruturação viária para segurança dos ciclistas: implantação de rota ciclável Itaipuaçu (38,5 Km).	2.909.394,95	581.879,00	1.163.758,00	1.163.758,00		Prefeitura de Maricá	Municipal
	3.8 Estruturação viária para segurança dos ciclistas: elaboração de projeto básico e executivo da rota ciclável em Inoã.	71.790,27	71.790,27				Prefeitura de Maricá	Municipal
	3.9 Estruturação viária para segurança dos ciclistas: implantação de rota ciclável Inoã (19 Km).	1.435.805,30	287.161,10	574.322,10	574.322,10		Prefeitura de Maricá	Municipal
	3.10 Estruturação viária para segurança dos ciclistas: elaboração de projeto básico e executivo da rota ciclável na Sede.	56.676,53	43.452,01				Prefeitura de Maricá	Municipal
	3.11 Estruturação viária para segurança dos ciclistas: implantação de rota ciclável Sede (11,5 Km).	869.040,05	173.808,01	347.616,02	347.616,02		Prefeitura de Maricá	Municipal
	3.12 Estruturação viária para segurança dos ciclistas: elaboração de projeto básico e executivo da rota ciclável para o IFF na RJ-114.	13.224,52	13.224,52				Prefeitura de Maricá	Municipal
	3.13 Estruturação viária para segurança dos ciclistas: implantação de rota ciclável para o IFF na RJ-114 (3,5 Km).	264.490,45	264.490,45				Prefeitura de Maricá	Municipal
	3.14 Estruturação viária para segurança dos ciclistas: elaboração de projeto básico e executivo da rota ciclável em Jacone.	13.224,52	13.224,52				Prefeitura de Maricá	Municipal
	3.15 Estruturação viária para segurança dos ciclistas: Recuperação da ciclofaixa de Jacone (3,5 Km).	264.490,45	264.490,45				Prefeitura de Maricá	Municipal
	3.16 Regulamentação do estacionamento de bicicletas, priorizando-se a instalação de paraciclos nos seguintes locais: Centro e região de São José de Imbassai; nos arredores das ciclovias e ciclofaixas; Rua Ribeiro de Almeida; entorno das escolas municipais, estaduais e instituições de ensino superior; entorno dos equipamentos de saúde pública municipal; nas orlas de Itaipuaçu, Cordeirinho, Ponta Negra e Araçatiba; nas entradas das trilhas turísticas do Município; nos pontos turísticos municipais como Igreja Matriz, Casa de Cultura, Farol de Ponta Negra, Paróquia São José, dentre outros; principais pontos de embarque e desembarque de passageiros como o ponto final do recanto e o da passarela de Inoã; estações de integração do transporte coletivo propostas.	400.201,50		400.201,50			Prefeitura de Maricá	Municipal
	3.17 Regulamentação do estacionamento de bicicletas, incentivando-se a instalação de paraciclos nos seguintes locais: supermercados, centros de compras e demais estabelecimentos privados de comércio e uso coletivo. Para novos empreendimentos que venham a passar por licenciamento municipal e tenham potencial de atrair deslocamentos: exigência de instalação de paraciclos.	Custeio	-				Prefeitura de Maricá	NA
	3.18 Elaboração de projetos executivos de bicicletários (compostos pelas vagas e elementos complementares de apoio conforme proposta disposta no Produto 5) para os seguintes locais: Terminais de Transporte Coletivo do Centro, Itaipuaçu, Inoã e Ponta Negra; Campus de Educação Pública Transformadora em Itaipuaçu (C.E.P.T).	297.558,87	297.558,87				Prefeitura de Maricá	Municipal
	3.19 Construção de bicicletários para os seguintes locais: Terminais de Transporte Coletivo do Centro, Itaipuaçu, Inoã e Ponta Negra; Campus de Educação Pública Transformadora em Itaipuaçu (C.E.P.T).	5.951.177,50		5.951.177,50			Prefeitura de Maricá	Municipal
	3.20 Aprimoramento da manutenção de pavimento e sinalização de ciclovias e ciclofaixas já existentes.	41547,74/mês	997.145,76	1.994.291,52	1.994.291,52		Prefeitura de Maricá	Municipal
	3.21 Manutenção de pavimento e sinalização de ciclovias e ciclofaixas propostas.	91129,42/mês		4.374.212,16	4.374.212,16		Prefeitura de Maricá	Municipal
	3.22 Criação de Plano Permanente de Manutenção de Ciclovias e Ciclofaixas.	Custeio	-				Prefeitura de Maricá	NA
	3.23 Elaboração de Estudo de viabilidade de construção de rotas cicloviárias intermunicipais, principalmente ligando Maricá a Niterói e Saquarema.	Custeio				-	1Prefeitura de Maricá 2	NA

	3.24 Ampliação do sistema de compartilhamento de bicicletas convencionais.	31.733.330,60	10.577.776,86	21.155.553,73		Prefeitura de Maricá	Municipal
	3.25 Elaboração de Estudo de viabilidade de inclusão de bicicletas elétricas no sistema de compartilhamento, especialmente com novas docas próximo ao aeroporto, em São José de Imbassai, Inoã, Cordeirinho e Ponta Negra.	Custeio	-			Prefeitura de Maricá	NA
	3.26 Implantação de pontos de apoio ao ciclista ao longo das rotas cicloviárias existentes (31Km).	113.953,24	113.953,24			Prefeitura de Maricá	Municipal
	3.27 Implantação de pontos de apoio ao ciclista ao longo das rotas cicloviárias propostas (110,5 Km).	398.836,34			398.836,34	Prefeitura de Maricá	Municipal
	3.28 Criação de programa de educação para garantir uma convivência harmônica com outros modos.	Custeio	-			Prefeitura de Maricá	NA
	3.29 Criação de seguro popular para roubos, furtos, falhas mecânicas e acidentes de bicicletas.	NA		-		Prefeitura de Maricá / Iniciativa privada (Parceria Público-Privada)	NA
	3.30 Estudo de adequação da frota do transporte coletivo para que seja possível embarcar bicicletas nos ônibus, posicionadas em local apropriado.	Custeio		-	-	Prefeitura de Maricá	NA
PROGRAMA DE APRIMORAMENTO DO TRANSPORTE PÚBLICO COLETIVO	4.1 Elaboração de projeto básico e executivo para nova localização da rodoviária, retirando a operação das linhas intermunicipais e interestaduais da região central.	285.934,04		285.934,04		Prefeitura de Maricá	Municipal
	4.2 Desapropriação do terreno para construção do novo Terminal Rodoviário de Maricá.	5.000.000,00	5.000.000,00			Prefeitura de Maricá	Municipal
	4.3 Construção do novo Terminal Rodoviário de Maricá.	5.718.680,80			5.718.680,80	Prefeitura de Maricá	Municipal
	4.4 Readequação da rede do transporte coletivo: criação de linhas circulares para atendimento a demandas internas a uma região.	Custeio	-			Prefeitura de Maricá	NA
	4.5 Readequação da rede do transporte coletivo: criação de linhas perimetrais para atendimento a deslocamentos longos sem acessar a área central.	Custeio		-		Prefeitura de Maricá	NA
	4.6 Reprogramação Operacional em dias úteis, sábados e domingos.	Custeio	-			Prefeitura de Maricá	NA
	4.7 Criar normas para padronizar os PEDs através de um grupo de trabalho multissetoriais.	Custeio	-			Prefeitura de Maricá	NA
	4.8 Demarcação dos PEDs para melhoria do nível de serviço, e adequação dos entornos para promover a Acessibilidade Universal.3	Custeio	-			Prefeitura de Maricá	NA
	4.9 Instalação de abrigos em Pontos de Embarque e Desembarque.	2.679.051,00	1.339.525,50	1.339.525,50		Prefeitura de Maricá	Municipal
	4.10 Evolução da tecnologia para melhorar o acesso dos usuários às informações do Sistema.	NA	-			Prefeitura de Maricá	NA
	4.11 Realização de avaliações periódicas para medição de parâmetros de desempenho do transporte coletivo por ônibus.	Custeio	-			Prefeitura de Maricá	NA
	4.12 Elaboração de Estudo de Viabilidade para Corredor de VLT no município.	Custeio		-		Prefeitura de Maricá	NA
	4.13 Implantação do sistema tronco-alimentado no município: elaboração de projeto básico e executivo de reestruturação dos Terminal Itaipuaçu.	71.483,51	10.000.000,00			Prefeitura de Maricá	Municipal
	4.14 Implantação do sistema tronco-alimentado no município: reestruturação do Terminal Itaipuaçu para operar o sistema municipal tronco-alimentado, incluindo melhorias de acessibilidade interna e do entorno.	1.429.670,20	71.483,51			Prefeitura de Maricá	Municipal
	4.15 Implantação do sistema tronco-alimentado no município: elaboração de projeto básico e executivo de reestruturação do Terminal Central	71.483,51		1.429.670,20		Prefeitura de Maricá	Municipal
	4.16 Implantação do sistema tronco-alimentado no município: reestruturação da atual rodoviária para operar o sistema municipal tronco-alimentado (Terminal Central), incluindo melhorias de acessibilidade interna e do entorno.	1.429.670,20	71.483,51			Prefeitura de Maricá	Municipal
	4.17 Definição de local e desapropriação de terrenos para construção dos novos terminais.	10.000.000,00		714.835,10	714.835,10	Prefeitura de Maricá	Municipal
	4.18 Implantação do sistema tronco-alimentado no município: elaboração de projetos executivos de construção dos terminais Inoã e Ponta Negra.	571.868,08		571.868,08		Prefeitura de Maricá	Municipal
	4.19 Implantação do sistema tronco-alimentado no município: construção dos terminais Inoã e Ponta Negra.	11.437.361,60		5.718.680,80	5.718.680,80	Prefeitura de Maricá	Municipal

3 A adequação das calçadas foi prevista nos itens específicos de calçadas.

	4.20 Implantação do sistema tronco-alimentado no município: elaboração de projetos executivos de construção das Estações de Integração Metropolitana e Municipal (EM1, EM², EM3, EM4 e EM5).	714.835,10		5.718.680,80		Prefeitura de Maricá	Municipal
	4.21 Implantação do sistema tronco-alimentado no município: construção das Estações de Integração Metropolitana e Municipal (EM1, EM², EM3, EM4 e EM5).	14.296.702,00		7.148.351,00	7.148.351,00	Prefeitura de Maricá	Municipal
	4.22 Implantação do sistema tronco-alimentado no município: elaboração de projetos executivos de construção das Estações de Integração Municipal E1, E2, E3, E4, E5 e E6.	428.901,06		428.901,06		Prefeitura de Maricá	Municipal
	4.23 Implantação do sistema tronco-alimentado no município: construção das Estações de Integração Municipal E1, E2, E3, E4, E5 e E6.	8.578.021,20		4.289.010,60	4.289.010,60	Prefeitura de Maricá	Municipal
	4.24 Implantação do sistema tronco-alimentado no município: operação das linhas troncais e perimetrais entre terminais.	Custeio			–	Prefeitura de Maricá	NA
	4.25 Estudo de viabilidade para implantação de faixas exclusivas para o transporte público coletivo nos seguintes corredores: Av. Carlos Mariguella (Itaipuaçu/Inoã); Av. Zumbi dos Palmares (Itaipuaçu); R. Van Lerbergue (Itaipuaçu); R. Trinta e Cinco (Itaipuaçu); R. 66 (Itaipuaçu); Av. Roberto Silveira (Sede); R. Sem Macedo Soares / R. Abreu Rangel; R. Ribeiro de Almeida; R. Domicílio da Gama (Sede); R. N. Sra do Amparo / R. Lúcio Alves da Silva; Av. Professor Ivan Mundin (Sede); Av. Roberto Silveira (Sede); Av. João Saldanha (Sede); R. João Frejat / R. Capitulino José de Marins (Sede); Av. Maysa (Sede/Ponta Negra); R. São Pedro Apóstolo (Ponta Negra).	Custeio		–		Prefeitura de Maricá	NA
	4.26 Implantação de faixas exclusivas de ônibus ao longo da RJ-106.	15.163.935,20			15.163.935,20	Estado / Município	Estadual
	4.27 Qualificação da frota promovendo acessibilidade universal e descarbonização de 15 veículos de transporte público coletivo.	52.500.000,00	26.250.000,00	26.250.000,00		Prefeitura de Maricá	Municipal
	4.28 Análise de viabilidade técnica e econômica para qualificação da frota promovendo acessibilidade universal e descarbonização dos 97 veículos de transporte público coletivo e demais veículos a serem acrescidos na frota.	Custeio		–	–	Prefeitura de Maricá	NA
	4.29 Aprimoramento da tecnologia de controle e gestão operacional: instalação de mecanismos tecnológicos capazes de realizar a contagem de passageiros embarcando e desembarcando em toda a frota (112 veículos).	1.476.000,00	1.476.000,00			Prefeitura de Maricá	Municipal
	4.30 Aprimoramento da tecnologia de controle e gestão operacional: atualização tecnológica sempre que possível no sistema de GPS.	942.077,92	942.077,92			Prefeitura de Maricá	Municipal
	4.31 Revisar lei de uso e ocupação do solo, zoneamento e marcos legais correlatos a fim de implementar os conceitos de DOT's	Custeio		–		Prefeitura de Maricá	Municipal
PROGRAMA DE APRIMORAMENTO DOS SERVIÇOS COMPLEMENTARES DE TRANSPORTE DE PASSAGEIROS	5.1 MULTIMODALIDADE – Desenvolvimento de aplicativo municipal com: - Disponibilização de informações em tempo real gratuitas para os usuários de transporte público coletivo; - Serviços de táxi, mototáxi, serviço alimentador remunerado privado compartilhado, e aluguel de bicicletas. - Estacionamento rotativo; - Sugestão de rota multimodal.	12.131.648,74		6.065.824,37	6.065.824,37	Prefeitura de Maricá	Municipal
	5.2 TAXI – Revisão do regulamento municipal de modo a equilibrar as obrigações dos prestadores de serviço com o potencial de remuneração média, respeitando-se as leis trabalhistas e de concessão do direito de exercício da função.	Custeio	–			Prefeitura de Maricá	NA
	5.3 TAXI – Estabelecimento de incentivos para renovação constante da frota.	Custeio	–			Prefeitura de Maricá	NA
	5.4 TAXI – Revisão da política tarifária de modo a equilibrar o preço regulamentado com o preço praticado pelos concorrentes, respeitando-se a previsão de remuneração e condições de trabalho previstas pelas leis trabalhistas;	Custeio	–			Prefeitura de Maricá	NA
	5.5 TAXI – Demarcação de pontos de táxi junto a todos os equipamentos de uso coletivo institucionais e culturais, incluindo todos aqueles com ocorrência de eventos que agregam número significativo de pessoas.	Custeio	–			Prefeitura de Maricá	NA
	5.6 TAXI – Inclusão no aplicativo municipal de serviço de transporte de passageiros proposto, no qual a modalidade 'viagem individual' (não compartilhada) porta a porta seja atribuído exclusivo do táxi, bem como prioridade nas viagens compartilhadas de alimentação das linhas troncais solicitadas pelo aplicativo proposto.	NA	–	–	–	Prefeitura de Maricá	NA
	5.7 TRANSPORTE COMPLEMENTAR POR VANS – criação de modalidade de serviço específica de transporte porta a porta por agendamento prévio para atendimento a pessoas com deficiência.	NA	–	–	–	Prefeitura de Maricá	NA
	5.8 TRANSPORTE REMUNERADO DE PASSAGEIROS POR VEÍCULO COMPARTILHADO – oferta do serviço no aplicativo municipal exclusivamente na modalidade compartilhada para alimentação das linhas troncais de transporte público coletivo.	NA	–	–	–	Prefeitura de Maricá	NA

	5.9 MOTOTÁXI – Elaboração de estudo prévio sobre áreas com demanda pelo serviço de mototáxi para alimentação do transporte público coletivo.	Custeio			–		Prefeitura de Maricá	NA	
	5.10 MOTOTÁXI – Determinação, por meio de plano específico, do número de mototaxistas por área de alimentação do transporte público coletivo.	Custeio			–		Prefeitura de Maricá	NA	
	5.11 MOTOTÁXI – Elaboração de edital e termo de referência descrevendo o serviço, condições de prestação, número de vagas por área, e todos os detalhes necessários para estabelecimento de contrato com os prestadores, incluindo condições de manutenção e conservação das motocicletas, aumentando-se a frequência e rigor das revisões à medida que o veículo envelhece.	Custeio				–		Prefeitura de Maricá	NA
	5.12 MOTOTÁXI – Seleção e capacitação dos mototaxistas para utilização do aplicativo e condução segura na área onde atuará.	Custeio				–		Prefeitura de Maricá	NA
	5.13 MOTOTÁXI – Estabelecimento de incentivos para renovação da frota nos casos em que os mecânicos e demais profissionais da revisão emitirem laudo de que o veículo não se encontra em condições seguras para trânsito e a manutenção periódica já não atinge resultados satisfatórios.	Custeio					–	Prefeitura de Maricá	NA
	5.14 ESCOLAR E FRETAMENTO – Permitir aos permissionários do transporte escolar a prestação de serviços de transporte fretado fora dos horários de transporte de estudantes.	Custeio				–		Prefeitura de Maricá	NA
	5.15 ESCOLAR E FRETAMENTO – Promoção de políticas de incentivo à renovação da frota para qualificação do serviço.	Custeio				–		Prefeitura de Maricá	NA
	5.16 ESCOLAR E FRETAMENTO – Estabelecimento de contratos pontuais para transporte de funcionários em eventos de interesse público que demandem a participação da Prefeitura, caso haja essa demanda.	Custeio				–		Prefeitura de Maricá	NA
MULTISETORIAL DE MOBILIDADE E TURISMO	6.1 TRANSPORTE HIDROVIÁRIO – Elaboração de Estudo de Viabilidade para Transporte Hidroviário, contemplando detalhes como prazo de validade, condições veiculares básicas, obrigações e deveres na prestação do serviço, tarifas, bem como todas as questões técnicas necessárias para garantir a segurança dos turistas, a viabilidade para os prestadores, e a não poluição das águas.	Custeio				–		Prefeitura de Maricá	NA
	6.2 TRILHAS – tratamento sinalização e promoção de acesso a trilhas inseridas no território municipal que potencialmente fomentem o turismo e sejam opções de lazer para a população municipal.	2.691.981,88		2.691.981,88				Prefeitura de Maricá	Municipal
	6.3 TRILHAS – estabelecimento de parceria com municípios vizinhos para sinalização, manutenção e conservação das trilhas intermunicipais.	Custeio				–	–	Prefeitura de Maricá	NA
	6.4 CICLISMO – Mapear e sinalizar as Rotas Ciclísticas turísticas, tanto a da praia para Mountain Bike, quanto a da Estrada real, em especial a integração entre a Rota Charles Darwin e a Ciclovia de Jaconé passando por toda a Orla.	41.674,00			41.674,00		–	Prefeitura de Maricá	Municipal
COMPLEMENTAÇÃO E QUALIFICAÇÃO DO SISTEMA VIÁRIO	7.1 Atualização da hierarquização viária.	Custeio				–		Prefeitura de Maricá	NA
	7.2 Tratamento das vias lindeiras ao canal de Itaipuaçu como arterial 1 (9,5Km).	16.074.338,48			16.074.338,48			Prefeitura de Maricá	Municipal
	7.3 Elaboração de projeto de novos trechos viários a oeste complementando a vias lindeiras ao canal de Itaipuaçu (2Km).	83.348,00	41.674,00		41.674,00			Prefeitura de Maricá	Municipal
	7.4 Implantação de novos trechos viários a oeste complementando a vias lindeiras ao canal de Itaipuaçu (2Km).	9.842.791,14			9.842.791,14			Prefeitura de Maricá	Municipal
	7.5 Elaboração de projeto de novo trecho viário a leste complementando a vias lindeiras ao canal de Itaipuaçu (3,2Km).	133.356,80	66.678,40		66.678,40			Prefeitura de Maricá	Municipal
	7.6 Implantação de novo trecho viário a leste complementando a vias lindeiras ao canal de Itaipuaçu (3,2Km).	15.748.465,82			15.748.465,82			Prefeitura de Maricá	Municipal
	7.7 Tratamento dos acessos aos futuros polos industriais na Fazenda Boa Vista e em Manoel Ribeiro incluindo a ligação direta destes à RJ-114 e RJ-118 (7,5Km).	31.892.246,77			31.892.246,77			Prefeitura de Maricá	Municipal
	7.8 Interseção em desnível RJ-116 (Viaduto do Flamengo).	53.066.400,40					53.066.400,40	Governo do Estado do Rio de Janeiro	Estadual
	7.9 Estudos de viabilidade para ligações e conexões viárias por tuneis, novas vias estruturantes - vias parque e etc. que possibilitem acesso entre as áreas e municípios limítrofes, por exemplo em nova ligação com Niterói, via Itaocia Valley / Engenho do Mato, incluindo equipamentos de segurança pública (4,4Km).	183.365,60	91.682,80		91.682,80			Prefeitura de Maricá, Niterói e Governo do Estado do Rio de Janeiro	Estadual
	7.10 A depender do estudo, implantação de nova ligação com Niterói, via Itaocia Valley / Engenho do Mato, incluindo equipamentos de segurança pública (4,4Km).	18.710.118,10					18.710.118,10	Prefeitura de Maricá, Niterói e Governo do Estado do Rio de Janeiro	Estadual

7.11	Tratamento da RJ – 114, ligação com Itaboraí (22,2Km).	37.563.190,98		37.563.190,98		Governo do Estado do Rio de Janeiro	Estadual
7.12	Tratamento de acessos ao Aeroporto Municipal (2Km).	3.384.071,26	1.692.035,63	1.692.035,63		Governo do Estado do Rio de Janeiro	Municipal
7.13	Elaboração de Estudos de viabilidade para ligações e conexões viárias por tuneis, novas vias estruturantes - vias parque e etc. que possibilitem acesso entre as áreas e municípios limítrofes, por exemplo - projeto de nova via TransMaricá Norte (22,2Km).	925.162,80	462.581,40	462.581,40		Prefeitura de Maricá	Municipal
7.14	Implantação de nova via TransMaricá Norte (22,2Km).	109.254.981,65			109.254.981,60	Prefeitura de Maricá	Municipal
7.15	Elaboração de projeto de nova via RJ-110 (1,94Km).	80.847,56	40.423,78	40.423,78		Prefeitura de Maricá	Municipal
7.16	Implantação de nova via RJ-110 (1,94Km), conforme item B do Mapa de Intervenções Viárias.	9.547.507,40			9.547.507,40	Prefeitura de Maricá	Municipal
7.17	Elaboração de projeto de nova via Av. Maysa (6,14Km).	255.878,36	127.939,18	127.939,18		Prefeitura de Maricá	Municipal
7.18	Implantação de continuação da Av. Maysa (6,14Km).	30.217.368,80			30.217.368,80	Iniciativa	Privado
7.19	Elaboração de projeto de nova via Estrada da Praia (2,6Km).	108.352,40	54.176,20	54.176,20		Prefeitura de Maricá	Municipal
7.20	Implantação de nova via Estrada da Praia (2,6Km).	12.795.628,48			12.795.628,48	Prefeitura de Maricá	Municipal
7.21	Elaboração de projeto de nova Via Parque (5,3Km).	220.872,20	110.436,10	110.436,10		Iniciativa privada	Privado
7.22	Implantação de nova Via Parque (5,3Km).	9.850.580,00			9.850.580,00	Iniciativa privada	Privado
7.23	Elaboração de projeto de nova via Inoã (2,6Km).	186.207,66	93.103,83	93.103,83		Prefeitura de Maricá	Municipal
7.24	Implantação de nova via Inoã (2,6Km).	12.795.628,48			12.795.628,48	Prefeitura de Maricá	Municipal
7.25	Elaboração de projeto de nova via de ligação (1,33Km), conforme item G do Mapa de Intervenções Viárias.	95.252,38	47.626,19	47.626,19		Prefeitura de Maricá	Municipal
7.26	Implantação de nova via de ligação (1,33Km), conforme item G do Mapa de Intervenções Viárias.	6.545.456,11			6.545.456,11	Prefeitura de Maricá	Municipal
7.27	Elaboração de projeto de nova via de ligação (2,1Km), conforme item H do Mapa de Intervenções Viárias.	150.398,49	75.199,25	75.199,25		Prefeitura de Maricá	Municipal
7.28	Implantação de nova via de ligação (2,1Km), conforme item H do Mapa de Intervenções Viárias.	10.334.930,70			10.334.930,70	Prefeitura de Maricá	Municipal
7.29	Execução de melhorias viárias na Estrada Monteí (2,73 Km).	4.619.257,27	4.619.257,27			Prefeitura de Maricá	Municipal
7.30	Execução de melhorias viárias na Manoel Gomes Quintanilha (1,15Km).	1.945.840,97	1.945.840,97			Prefeitura de Maricá	Municipal
7.31	Execução de melhorias viárias na Estrada do Retiro (2,3Km).	3.891.681,95	3.891.681,95			Prefeitura de Maricá	Municipal
7.32	Execução de melhorias viárias na Estrada de Camburi (3,6Km).	6.091.328,27	6.091.328,27			Prefeitura de Maricá	Municipal
7.33	Elaboração de projeto de pistas marginais na RJ-106 (19,75Km).	4.246.896,22	2.123.448,11	2.123.448,11		Governo do Estado do Rio de Janeiro / Prefeitura de Maricá	Estadual / Municipal
7.34	Implantação de pistas marginais na RJ-106 (19,75Km).	83.982.916,50			83.982.916,50	Governo do Estado do Rio de Janeiro / Prefeitura de Maricá	Estadual / Municipal
7.35	Elaboração de Estudos de viabilidade para ligações e conexões viárias por tuneis, novas vias estruturantes - vias parque e etc. que possibilitem acesso entre as áreas e municípios limítrofes, neste caso o projeto de conexões e duplicação da via de acesso à região de Ponta Negra (8,27Km).	1.778.320,60	889.160,30	889.160,30		Governo do Estado do Rio de Janeiro	Estadual
7.36	Duplicação da via de acesso à região de Ponta Negra (8,27Km).	113.019.711,26			113.019.711,20	Governo do Estado do Rio de Janeiro	Estadual
7.37	Elaboração de Estudos de viabilidade para ligações e conexões viárias por tuneis, novas vias estruturantes - vias parque e etc. que possibilitem acesso entre as áreas e municípios limítrofes, neste caso o projeto de duplicação da RJ-106, entre o Bairro Flamengo e a via de acesso a Ponta Negra (10,1Km).	2.152.477,52	1.076.238,76	1.076.238,76		Governo do Estado do Rio de Janeiro	Estadual
7.38	Duplicação da RJ-106, entre o Bairro Flamengo e a via de acesso a Ponta Negra (10,1Km).	138.028.909,77			138.028.909,70	Governo do Estado do Rio de Janeiro	Estadual

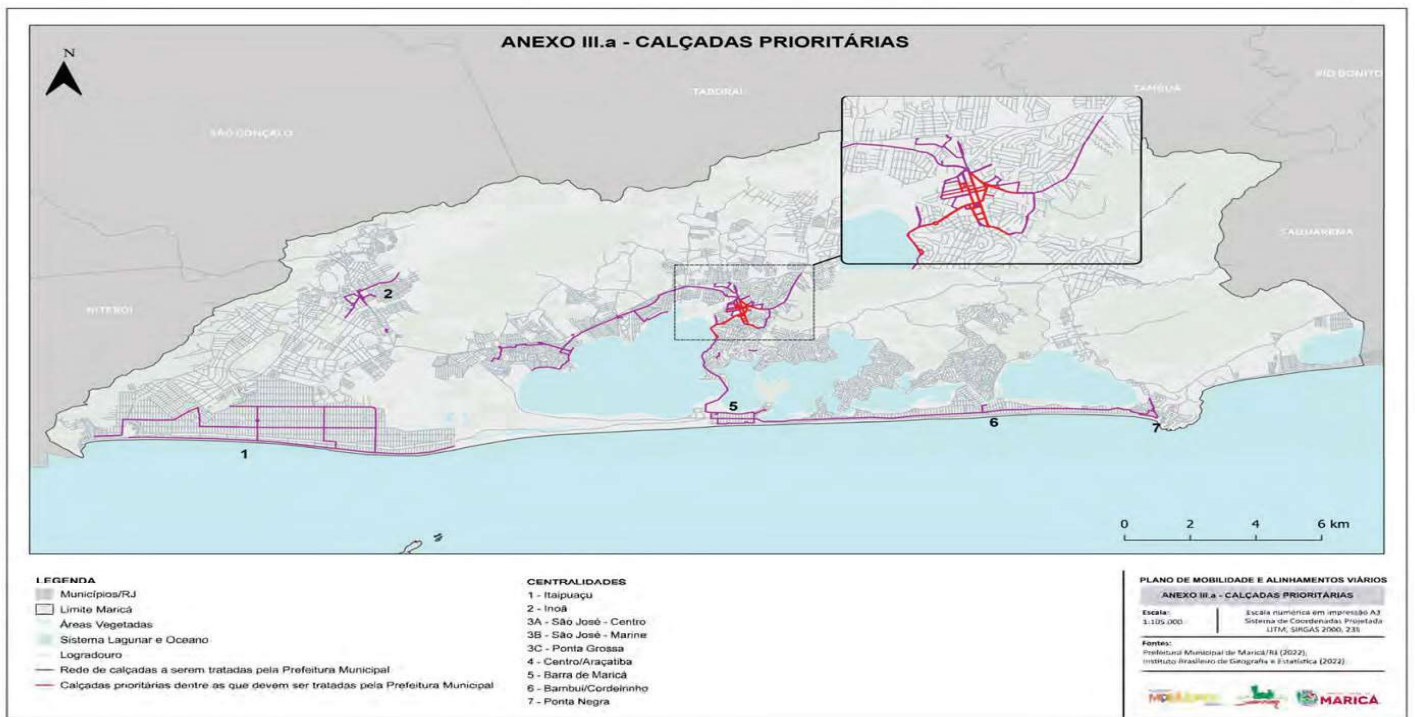
OTIMIZAÇÃO DA CIRCULAÇÃO	8.1 Ampliação da rede semafórica contemplando todas as interseções de vias arteriais com arteriais e arteriais com coletoras (27 interseções não semaforizadas, considerando o total de 47 interseções na hierarquização viária proposta, menos 10 já sinalizadas com semáforo conforme diagnóstico, menos 10 pontos coincidentes com proposta seguinte).	726.872,94	242290,98	484581,96		Prefeitura de Maricá	Municipal
	8.2 Implantação de controle semafórico nas 18 travessias de pedestres com maior movimentação ou próximas aos pontos de embarque e desembarque de passageiros, principalmente na área central.	797.035,50	265.678,50	531.357,00		Prefeitura de Maricá	Municipal
	8.3 Instalação de focos voltados para os pedestres em todas as 6 interseções semaforizadas existentes que ainda não contam com esse dispositivo (4 unidades por interseção).	96.353,76	32.117,92	64.235,84		Prefeitura de Maricá	Municipal
	8.4 Implantação de sistema semafórico com controle em tempo real priorizando os fluxos principais detectados e principalmente no atendimento ao transporte coletivo (55 interseções, existentes e propostas).	1.851.652,00	925.826,00	925.826,00		Prefeitura de Maricá	Municipal
	8.5 Melhorias e manutenção de central de controle semafórico, possibilitando medidas operacionais de adequação da programação implantada.	1.708.871,38	569.623,79	1.139.247,59		Prefeitura de Maricá	Municipal
	8.6 Instalação de focos voltados para os ciclistas nas interseções semaforizadas de vias com presença de ciclovias ou ciclofaixas, incluindo-os como pressuposto para os novos projetos de ciclovias e ciclofaixas (20 interseções), de acordo com estudo técnico.	143.520,00	47.840,00	95.680,00		Prefeitura de Maricá	Municipal
	8.7 Desenvolvimento de estudos nas interseções semaforizadas com 3 e 4 estágios com o objetivo de reduzir o número de estágios veiculares através de intervenções físicas e de circulação possibilitando que os fluxos restringidos sejam atendidos de forma mais harmônica com os fluxos principais.	Custeio	-			Prefeitura de Maricá	NA
	8.8 Adoção de um novo sistema de circulação nas vias que compõem o centro expandido com adoção de sentido único.	Custeio	-			Prefeitura de Maricá	NA
	8.9 Criação de rotas alternativas de contorno e de atravessamento do centro para o fluxo motorizado.	Custeio	-			Prefeitura de Maricá	NA
	8.10 Incentivo e qualificação de acesso ao comércio da região central.	Custeio	-			Prefeitura de Maricá	NA
DISCIPLINAMENTO DO USO DO AUTOMÓVEL E MOTOCICLETA PARTICULAR	9.1 Aprimoramento e intensificação da fiscalização.	Custeio	-			Prefeitura de Maricá	NA
	9.2 Privilegiamento de operação e circulação do transporte coletivo na área central.	NA			-	Prefeitura de Maricá	NA
	9.3 Qualificação dos pontos de embarque e desembarque com mais conforto informações e travessias sinalizadas.	NA	-			Prefeitura de Maricá	NA
	9.4 Privilegiamento da circulação de pedestres e ciclistas, incluindo a proposta Caminhos Verdes.	NA	-			Prefeitura de Maricá	NA
	9.5 Limitar o acesso de veículos a bairros como Araçatiba aumentando a área para lazer com segurança.	Custeio			-	Prefeitura de Maricá	NA
	9.6 ESTACIONAMENTO – Ajustamento do valor cobrado de forma a desestimular o uso da via pública para estacionamento particular, aplicando-se a arrecadação para fortalecimento da fiscalização e subsídio do transporte público coletivo.	Custeio			-	Prefeitura de Maricá	NA
	9.7 ESTACIONAMENTO – Diminuição do grau de rotatividade, cobrando-se taxa única para um pacote de horas insuficiente para cobrir um turno de estadia, e com excedente para atividades pontuais.	Custeio			-	Prefeitura de Maricá	NA
	9.8 ESTACIONAMENTO – Ampliação das vagas exclusivas para carga e descarga, e veículos oficiais, para: desestimular o uso do automóvel pela redução de vagas disponíveis, fortalecer o transporte público coletivo e contribuir na melhoria da logística urbana.	Custeio			-	Prefeitura de Maricá	NA
	9.9 ESTACIONAMENTO – Instituição de taxa por veículo nos estacionamentos privados, revertida à fiscalização e transporte público coletivo, conforme disposto no Produto 5 do Plano de Mobilidade e Alinhamentos Viários.	Custeio			-	Prefeitura de Maricá	NA
	9.10 ESTACIONAMENTO – Ampliação do sistema de estacionamento rotativo para todo o centro expandido e faixa de 300 metros perpendicular a todos corredores troncais do transporte público coletivo.	Custeio			-	Prefeitura de Maricá	NA
9.11 ESTACIONAMENTO – Investimento na informatização do estacionamento rotativo pago, incluindo aplicativos específicos para o usuário, fiscais e gestores, respectivamente.	4.250.000,00			4.250.000,00	Prefeitura de Maricá	Municipal	
EDUCAÇÃO E SEGURANÇA PARA O TRÂNSITO	10.1 ZONA 30 – regulamentação da velocidade máxima de 30 Km/h nas vias desprovidas de ciclovia, ciclofaixa ou compartilhamento de bicicleta com pedestres	Custeio	-			Prefeitura de Maricá	NA
	10.2 Redução da velocidade regulamentada nas vias arteriais de 60Km/h para 50Km/h;	Custeio	-			Prefeitura de Maricá	NA

	10.3 Aumento do controle das velocidades praticadas por meio de fiscalização eletrônica. Instalação de dispositivos de fiscalização eletrônica nos seguintes locais: Rodovia Ermani Amaral Peixoto; Corredor formado pela Av. Ver. Francisco Sabino da Costa, Rua Abreu Rangel, Rua Domício da Gama e Av. Prof. Ivan Mundin; Av. Roberto Silveira; Av. Carlos Marighella; Av. Maysa.	9.150.039,30	1.830.007,86	3.660.015,72	3.660.015,72	Prefeitura de Maricá	Municipal
	10.4 Organização de agenda de campanhas anuais de direção defensiva e paz para o trânsito em Maricá.	Custeio	-			Prefeitura de Maricá	NA
	10.5 Estabelecimento de política educacional permanente na rede de ensino, buscando integração com a secretaria de educação municipal, através das grades curriculares ou extra curriculares	Custeio	-			Prefeitura de Maricá	NA
REQUALIFICAÇÃO DO ESPAÇO URBANO	11.1 Realização de Ruas Completas: Definição de um zoneamento que induza maior verticalização nas vias arteriais convertidas em corredores exclusivos de transporte público coletivo, e menor adensamento quanto mais distante desses eixos.	Custeio	-	-		Prefeitura de Maricá	NA
	11.2 Realização de Ruas Completas: Estímulo ao uso não residencial nos pavimentos do nível do logradouro em interface com a calçada, promovendo a fachada ativa.	Custeio	-			Prefeitura de Maricá	NA
	11.3 Realização de Ruas Completas: Incentivo a aberturas de passagens peatonais nos meios de quadra por empreendimentos comerciais no estilo galeria.	Custeio	-	-		Prefeitura de Maricá	NA
	11.4 Realização de Ruas Completas: elaboração de projeto de conexão de praças e parques por Ruas Completas.	2.350.331,74	2.350.331,74			Prefeitura de Maricá	Municipal
	11.5 Realização de Ruas Completas: execução de projeto de conexão de praças e parques por Ruas Completas.	47.006.634,80		23.503.317,40	23.503.317,40	Prefeitura de Maricá	Municipal
	11.6 Realização de Ruas Completas: Seleção de RUAS COMPLETAS DE INTERESSE SOCIAL DE PERMANÊNCIA E CONVIVÊNCIA para tratamento urbanístico completo em prol dos usos para além da mobilidade urbana.	Custeio	-			Prefeitura de Maricá	NA
	11.7 Criação de um sistema de aluguel de carros elétricos de pequeno porte (dois lugares, motorista e passageiro), com vagas de estacionamento exclusivas substituindo as vagas destinadas aos veículos privados.	NA	-	-		Iniciativa privada	NA
	11.8 Criação de vagas pagas dotadas de sistema de carregamento de bateria de carros elétricos privados, para uso exclusivo deles.	NA	-	-	-	Iniciativa privada	NA
	11.9 Inclusão no código de obras da exigência de disponibilização de vagas dotadas de sistema de carregamento de carros elétricos em empreendimentos de médio e grande porte de uso coletivo.	Custeio	-			Prefeitura de Maricá	NA
	11.10 Exigência de substituição dos veículos de táxi por carros movidos a energia elétrica (integral ou híbrida) no regulamento do serviço, garantindo-se a renovação da frota em prazo exequível pelos taxistas licenciados.	Custeio	-		-	Prefeitura de Maricá	NA
	11.11 Definição de critérios de identificação de Polos Geradores de Tráfego segundo as características do município.	Custeio	-			Prefeitura de Maricá	NA
	11.12 Definição de trâmites para o licenciamento de Polos Geradores de Tráfego.	Custeio	-			Prefeitura de Maricá	NA
DISCIPLINAMENTO DO TRANSPORTE DE CARGAS E MERCADORIAS	12.1 Indução do uso logístico nas áreas lindeiras às Rodovias.	Custeio	-	-	-	Prefeitura de Maricá	NA
	12.2 Elaboração de Estudos de viabilidade para ligações e conexões viárias por túneis, novas vias estruturantes - vias parque e etc. que possibilitem acesso entre as áreas e municípios limítrofes, neste caso o de ligação rodo-ferroviária entre o Porto e os polos industriais, integrando com o futuro ramal da FCA - Ferrovia Centro-Atlântica.	Custeio	-	-	-	Prefeitura de Maricá	NA
	12.3 Inibição de implantação de grandes plantas fabris.	Custeio	-	-	-	Prefeitura de Maricá	NA
	12.4 Organização e disciplinamento do tráfego de carga nas áreas com maior volume de tráfego urbano (principalmente Centro e Itaipuaçu).	Custeio	-			Prefeitura de Maricá	NA
APRIMORAMENTO DA GESTÃO PÚBLICA DA MOBILIDADE URBANA	13.1 Estabelecimento de política de contratação por concursos públicos e formação e capacitação continuada.	Custeio	-			Prefeitura de Maricá	NA
	13.2 Revisão da estrutura organizacional do Órgão Gestor para melhorar a articulação entre distintos temas relativos à mobilidade urbana.	Custeio	-	-		Prefeitura de Maricá	NA
	13.3 Otimização da alocação dos recursos na mobilidade urbana de forma a proporcionar cenários sustentáveis independentemente de novos investimentos.	Custeio	-			Prefeitura de Maricá	NA
	13.4 Continuidade à constante a busca por convênios e parcerias que viabilizem a implantação de investimentos em infraestrutura.	Custeio	-	-	-	Prefeitura de Maricá	NA
	13.5 Padronização dos equipamentos e comunicação visual do sistema de mobilidade urbana.	Custeio	-	-	-	Prefeitura de Maricá	NA
	13.6 Utilização de Câmara Técnica de Mobilidade no Conselho das Cidades, e criação de comitê Intersetorial gestor/articulador da mobilidade urbana.	Custeio	-			Prefeitura de Maricá	NA
	13.7 Criação de comitê intersectorial gestor/articulador da mobilidade urbana	Custeio	-			Prefeitura de Maricá	NA
13.8 Elaboração de Convênio e Estudos Jurídicos com o Governo do Estado do RJ para estabelecer os níveis de responsabilidade na operação do Transporte Coletivo e do Sistema Viário.	Custeio	-			NA		

PLANO DE MOBILIDADE MARICÁ



PLANO DE MOBILIDADE MARICÁ





ANEXO III.b

REDE DE CAMINHABILIDADE – CALÇADAS PRIORITÁRIAS

1 - BAIRRO ITAIPUAÇU (VER IMAGEM EM ANEXO)			
	Direito	Esquerdo	
Rua Professor Cardoso de Menezes (antiga Rua 1)	X	X	Toda extensão da Via e os dois lados da mesma.
Terminal Rodoviário...	X	X	Toda Extensão da Via
Av. Zumbi dos Palmares (antiga Estrada de Itaipuaçu / Av. 1)	X	X	Toda Extensão da Via em volta do terminal
Praça do Barroco	X	X	Toda Extensão em volta da Praça
Av. Carlos Marighela	X	X	Trecho entre a Av. Zumbi dos Palmares e a Av. Três (antiga Rua das Perpétuas)

2 - BAIRRO INOÃ - (VER IMAGEM ANEXO)			
	Direito	Esquerdo	
Rua da Esperança (antiga Rua Cinco)	X	X	Trecho a partir da Escola Municipal Marisa Letícia Lula Da Silva até a Rua da Antiga Via Férrea (Rua Caio Figueiredo)
Rua da Antiga Via Férrea (Rua Caio Figueiredo)	X	X	Trecho entre a Rua da Esperança e a Rua 6 (Rua do CIEP)
Rua Caio Figueiredo	X	X	Trecho entre a Antiga Via Ferra e a Rodovia RJ106
Rua Gilma dos Santos Duarte	X	X	Via paralela a RJ106
Rua Euclides Paulo da Silva	X	X	Toda extensão da Via
Rua Leonardo José Antunes	X	X	Trecho inicial da via até a entrada da Escola Municipal Aniceto Elias

3A - BAIRRO SÃO JOSÉ (VER IMAGEM EM ANEXO)			
	Direito	Esquerdo	
Avenida Elomir Gonçalves da Silva (antiga Rua Valdelino Ferreira)	X		Toda a Extensão da Via
Rua Anésia Francisca Borges	X	X	Trecho entre a Av. Elomir Gonçalves da Silva até o Colégio Estadual Euclides Paulo da Silva
Estrada Velha de Maricá	X	X	Trecho entre a Praça Gilmar Trindade dos Santos e o cruzamento com a Rua Delphina Marins da Matta
Rua Delphina Marins da Matta (antiga Rua B)	X	X	Trecho entre a Estrada Velha de Maricá e a Rua E

3B - BAIRRO SÃO JOSÉ (LOT. MARINE) (VER IMAGEM EM ANEXO)			
	Direito	Esquerdo	
Av. Guarujá	X	X	Toda extensão da Via
Rua Cananéia (antiga Rua Sete)	X	X	Toda extensão da Via
Estrada Velha de Maricá	X	X	Trecho entre a Av. Guarujá e a Rua Cananéia

3C - BAIRRO PONTA GROSSA – (VER IMAGEM ANEXO)			
	Direito	Esquerdo	
Rua Irineu Ferreira Pinto (antiga Rua Sete)	X	X	Trecho inicial, da Rodovia RJ106 até a esquina da Rua Francisco Dias Ferreira (antiga Rua Dois)
Rua Francisco Dias Ferreira (antiga Rua Dois)	X	X	Trecho da esquina com a Rua Irineu Ferreira Pinto até a frente da Escola Municipal Professora Dirce Marinho Gomes

4 – BAIRRO CENTRO DA CIDADE / ARAÇATIBA (VER IMAGEM ANEXO)			
	Direito	Esquerdo	
Rua Dr. Pedro da Cunha (antiga Rua 12/Rua 37) Orla de Araçatiba	X		Sentido lagoa (calçadão) a partir da Praça da Horta
Rua Álvares de Castro (antiga Rua 12)	X	X	Toda extensão da Via
Praça da Horta	X	X	Toda a Via em volta da Praça
Rua Luiz Alberto Ramos Machado (antiga Rua K)	X		Trecho a partir da Delegacia de Polícia 82º DP até o fim da via
Rua Athayde Parreiras	X	X	Toda extensão da Via



ANEXO III.b

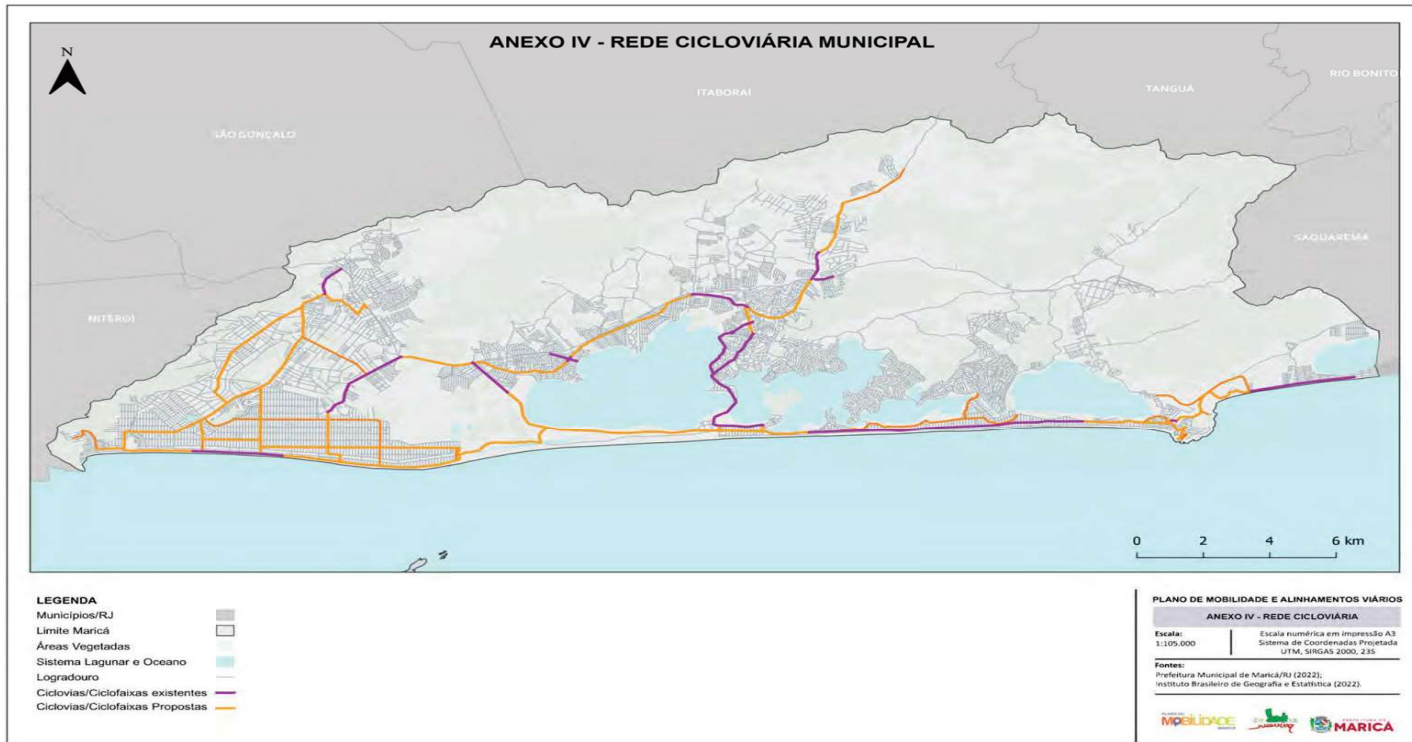
Av. Antônio Vieira Sobrinho (antiga Avenida L)		X	Toda extensão da Via
Rua Comandante Homero Queiroz da Silva (antiga Rua D /Rua Eugênia Modesto da Silva)	X	X	Trecho entre as ruas Luiz Alberto Ramos Machado e Rua Hilário Luiz da Silva Queiroz
Rua Aldyr Nazareth de Andrade (antiga Rua C)	X	X	Trecho entre a Rua Barão de Inoã e Av. Antônio Vieira Sobrinho
Rua Eraldo da Costa Marins (antiga Rua M)	X	X	Trecho entre as Ruas Barão de Inoã e Rua Comandante Homero Queiroz da Silva
Rua Barão de Inoã	X	X	trecho entre as ruas Rua Eraldo da Costa Marins e Álvares de Castro
Avenida Vereador Francisco Sabino da Costa	X	X	Trecho da rotatória do hospital até o encontro com a r. Abreu Sodré
Rua Senador Macedo Soares	X	X	Toda extensão da Via
Rua Abreu Sodré	X	X	Trecho da rotatória até o shopping
Praça Macedo Soares	X	X	Toda a Via em volta da Praça
Rua Ribeiro de Almeida	X	X	Toda extensão da Via
Avenida Roberto da Silveira –	X	X	Trecho do shopping até a FACULDADE VASSOURAS
Rua Juvenal José Bittencourt (Rua que inicia na Ribeiro de Almeida)	X	X	Bulevar - Toda extensão da Via
Rua Silvino Alves de Siqueira (antiga Travessa dos Modestos)	X	X	Lateral da igreja matriz, oposto a praça
Rua Péricles Rocha Ferreira			Lateral da igreja matriz, na PRAÇA ORLANDO DE BARROS PIMENTEL, a rua em questão faz parte da praça
Rua Almeida Fagundes (antiga Rua A)	X	X	Toda extensão da Via
Avenida Nossa Senhora do Amparo (antiga Rua 15)	X	X	Trecho até a esquina da rua pereira neves
Rua Alferes Gomes	X	X	Toda extensão da Via
Rua Pereira Neves (Rua José Marques de Oliveira)	X	X	Toda extensão da Via
Rua Clímaco Pereira	X	X	Trecho a partir da rotatória, sentido bairro caju

5 - BAIRRO BARRA DE MARICÁ - (VER IMAGEM ANEXO)			
	Direito	Esquerdo	
Rua Lúcio Correia da Silva	X	X	Trecho da esquina com a Rua Assis Coelho da Silva
Rua Assis Coelho da Silva (antiga rua 16)	X	X	Toda extensão da via
Rua Theófilo Gomes da Costa	X	X	Trecho da Escola Municipal Vereador Joao Da Silva Bezerra

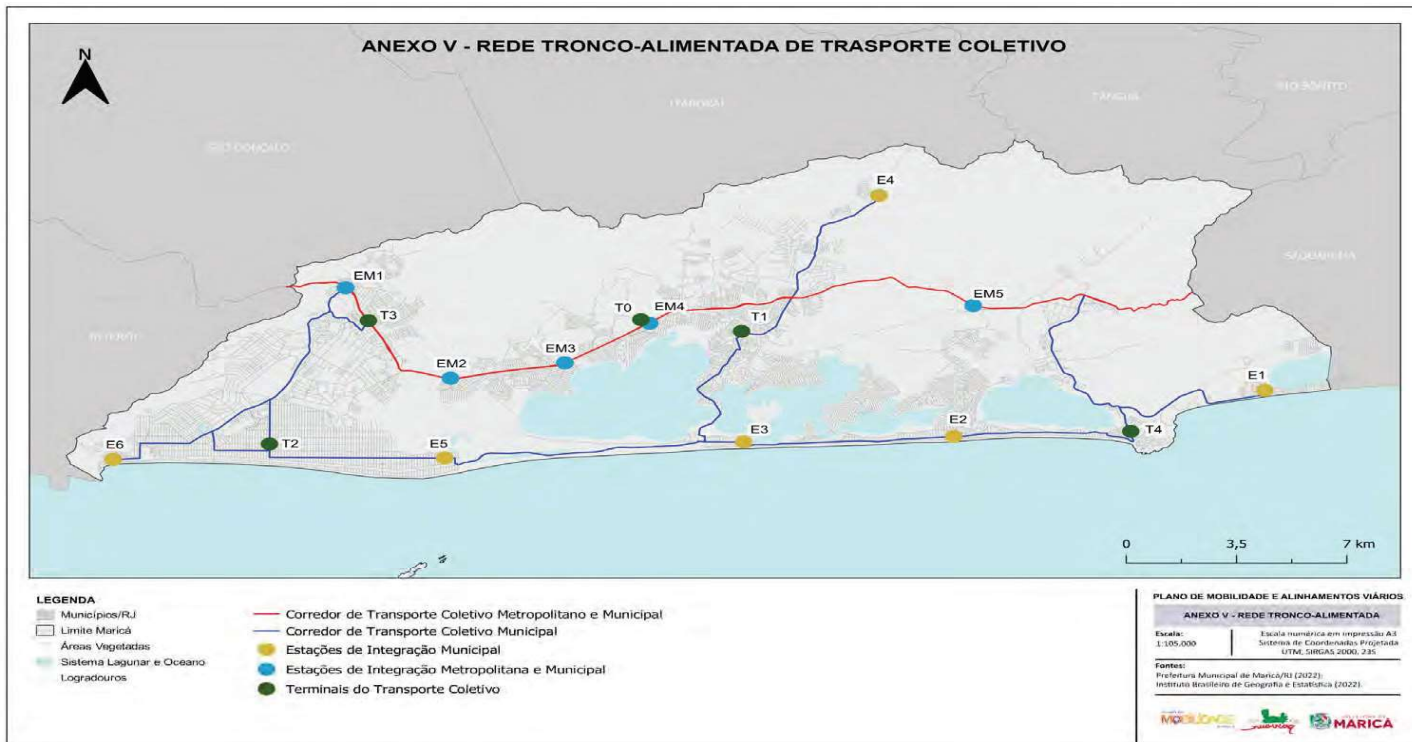
6 - BAIRRO BAMBUÍ / CORDEIRINHO – (VER IMAGEM ANEXO)			
	Direito	Esquerdo	
Rua 10	X	X	Trecho entre a rua 8 e a Estrada Antônio Callado
Estrada Antônio Callado	X	X	Trecho entre a Rua 10 e a Avenida Maysa

7 - BAIRRO PONTA NEGRA – (VER IMAGEM ANEXO)			
	Direito	Esquerdo	
Av. São Pedro Apóstolo	X	X	Toda extensão da Via
Avenida Arthurzindo Rangel	X	X	Toda extensão da Via

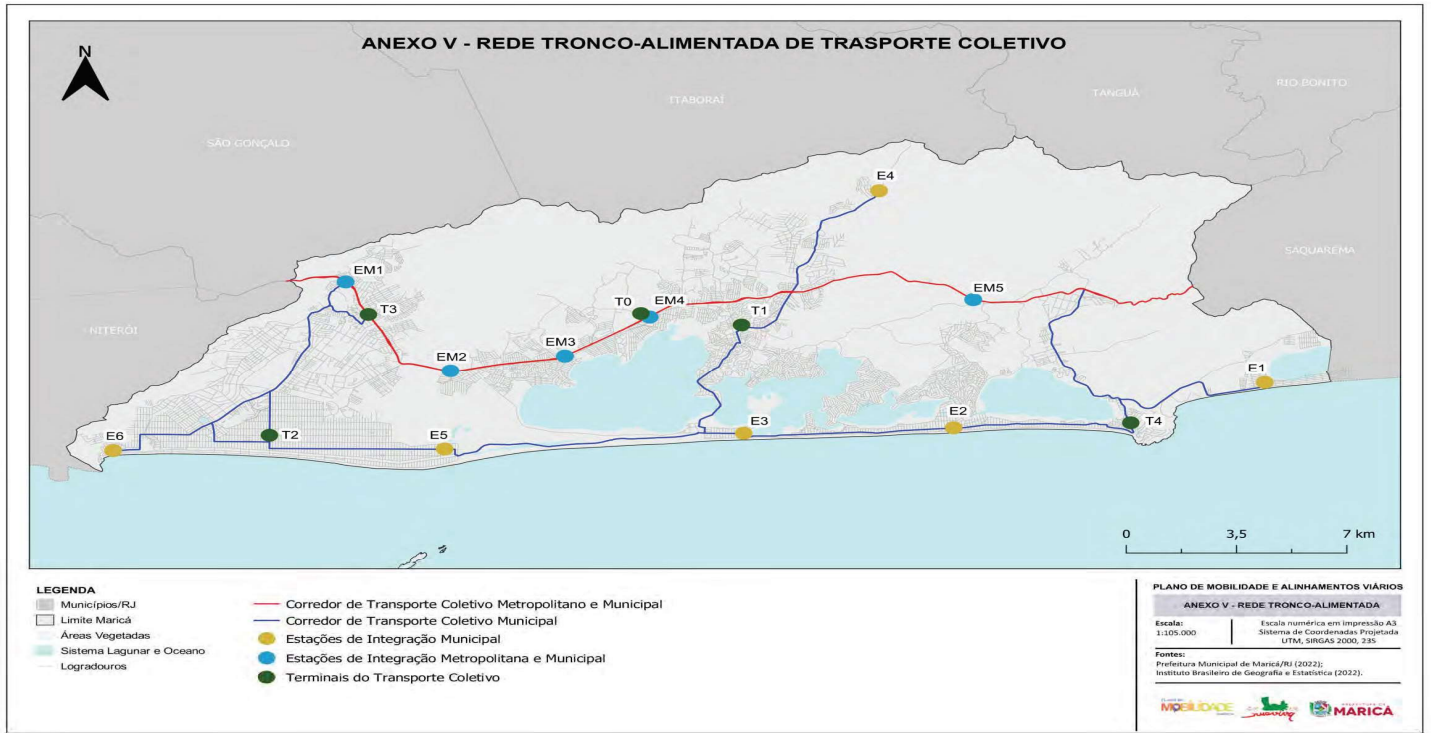
PLANO DE MOBILIDADE MARICÁ



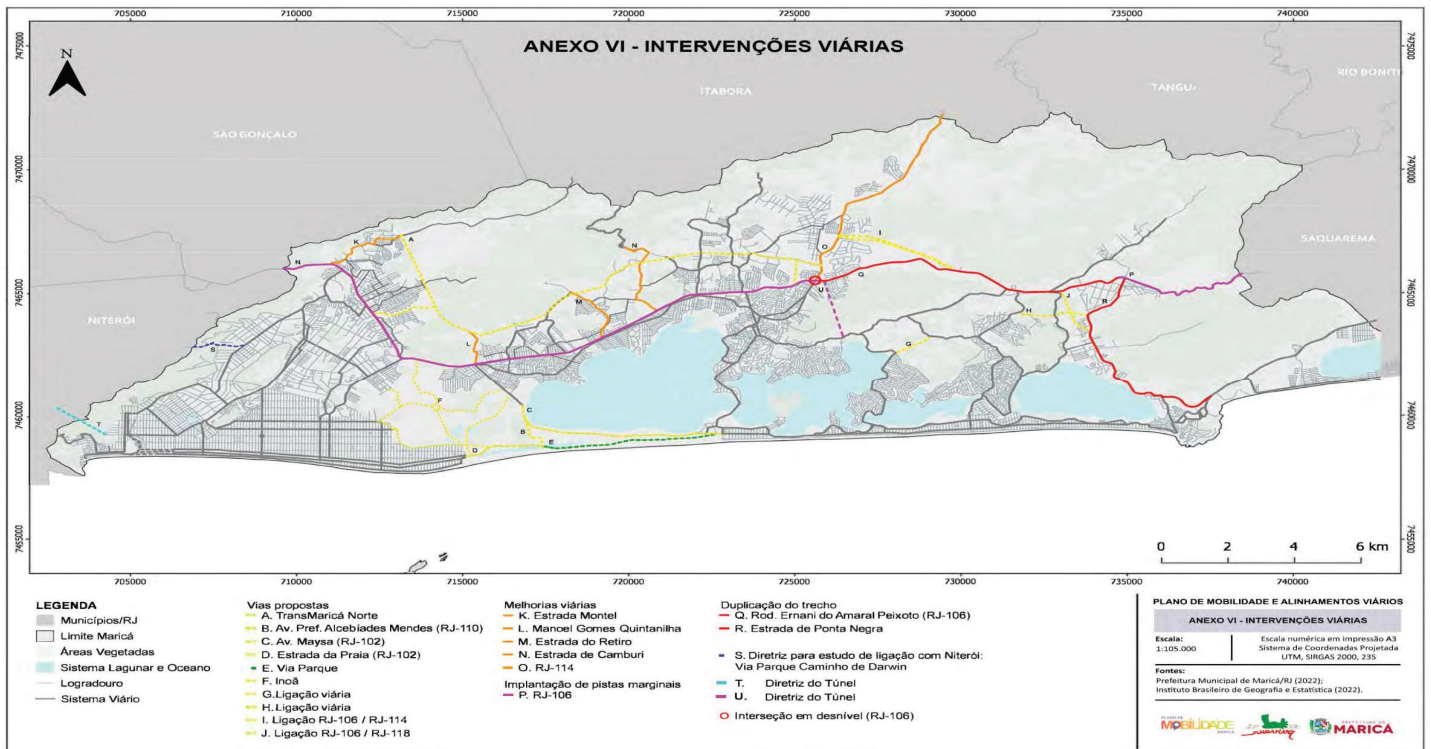
PLANO DE MOBILIDADE MARICÁ



PLANO DE MOBILIDADE MARICÁ



PLANO DE MOBILIDADE MARICÁ

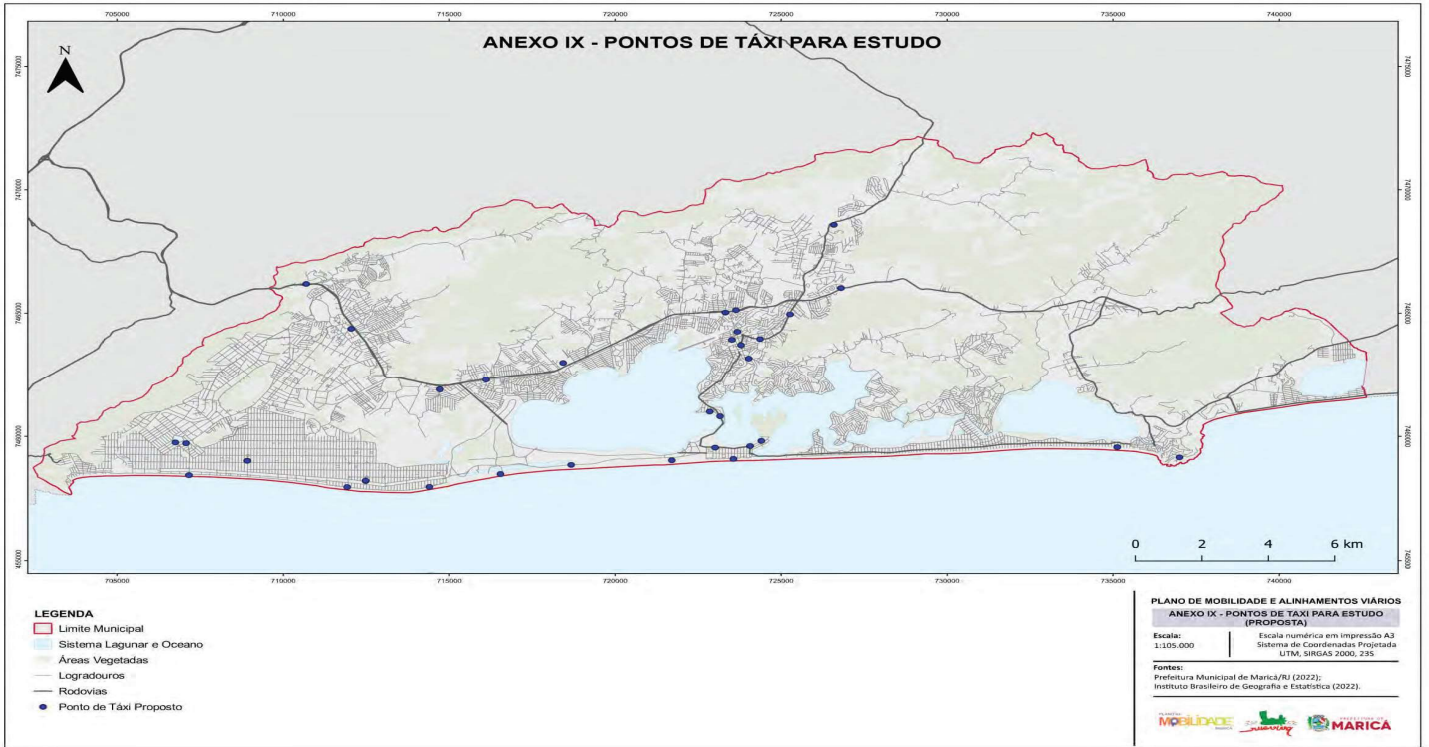


PLANO DE MOBILIDADE MARICÁ

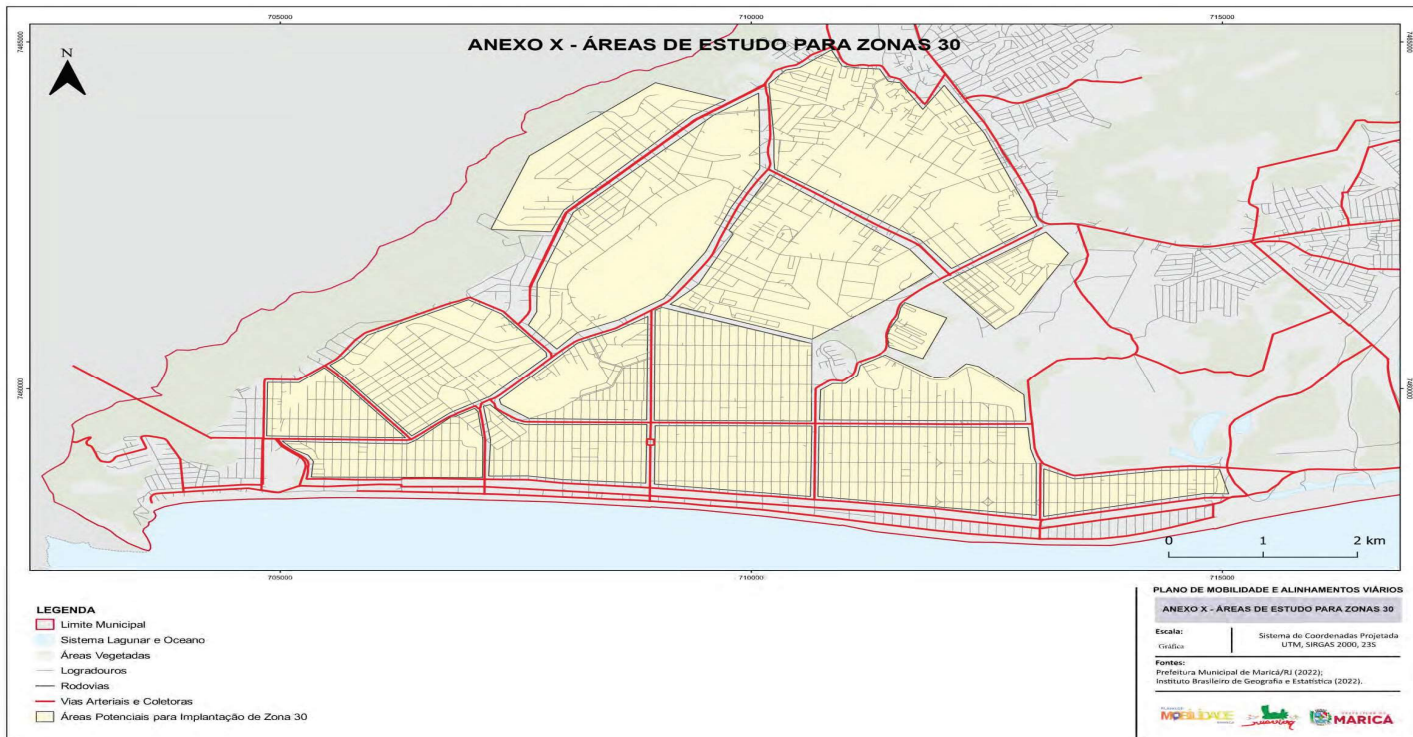


PLANO DE MOBILIDADE MARICÁ

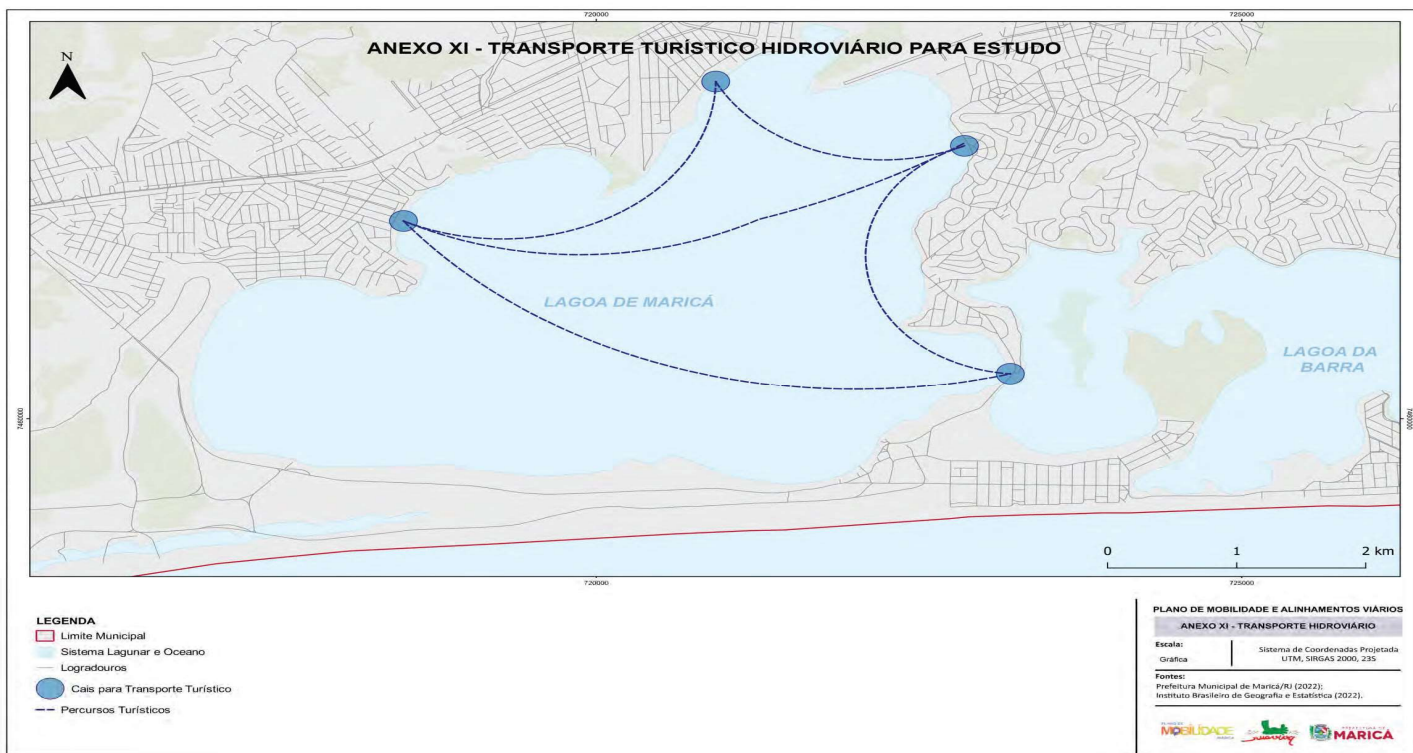


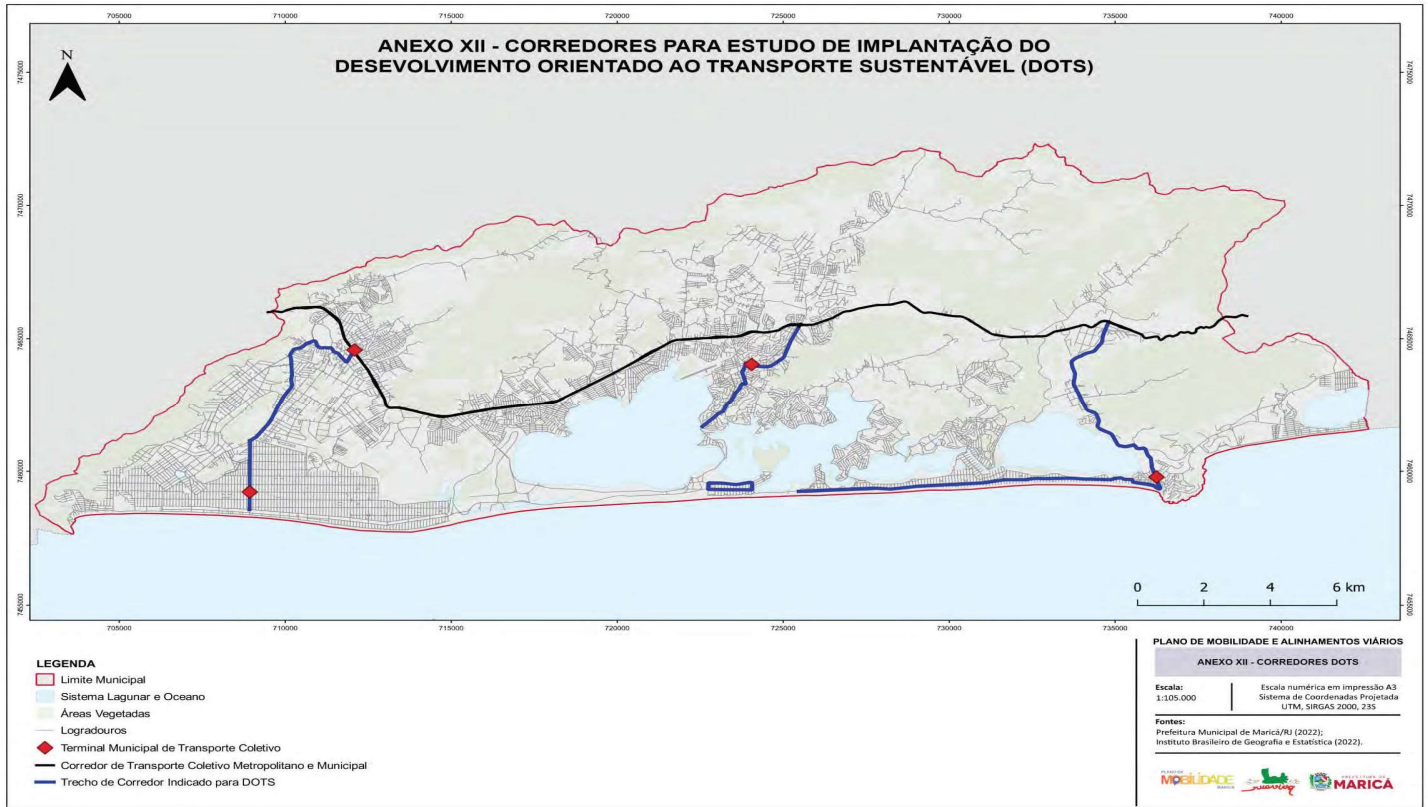


PLANO DE
MOBILIDADE
MARICÁ



PLANO DE
MOBILIDADE
MARICÁ





DECRETO Nº 1442, de 17/05/2024.

ABRE CRÉDITOS ADICIONAIS SUPLEMENTARES NO VALOR DE R\$ 2.182.220,22 (DOIS MILHÕES, CENTO E OITENTA E DOIS MIL, DUZENTOS E VINTE REAIS E VINTE E DOIS CENTAVOS) PARA REFORÇO DE DOTAÇÕES CONSIGNADAS NO ORÇAMENTO EM VIGOR E DÁ OUTRAS PROVIDÊNCIAS.

O PREFEITO DO MUNICÍPIO DE MARICÁ, no uso de suas atribuições legais,

CONSIDERANDO

- a Lei 3.420, de 11 de dezembro de 2023, que estima a Receita e Fixa a Despesa do Município para o exercício financeiro de 2024;

- DECRETA:

Art. 1º - Ficam abertos Créditos Suplementares no valor global de R\$ 2.182.220,22 (DOIS MILHÕES, CENTO E OITENTA E DOIS MIL, DUZENTOS E VINTE REAIS E VINTE E DOIS CENTAVOS) para reforço de dotações orçamentárias sob a seguinte classificação econômica e programática:

CLASSIFICAÇÃO INSTITUCIONAL		CLASSIFICAÇÃO FUNCIONAL PROGRAMÁTICA		Elemento de Despesa	Fonte de Recurso	Código Reduzido	Valor Suplementado	
Órgão	Unidade	Código	Título					
16 – SECRETARIA DE ASSISTÊNCIA SOCIAL	2 - FUNDO MUNICIPAL DE ASSISTENCIA SOCIAL	8.244.15.2050	PROTEÇÃO SOCIAL BÁSICA	3.1.9.0.13	1501	21438	R\$ 60.000,00	
16 – SECRETARIA DE ASSISTÊNCIA SOCIAL	2 - FUNDO MUNICIPAL DE ASSISTENCIA SOCIAL	8.244.15.2050	PROTEÇÃO SOCIAL BÁSICA	3.1.9.0.94	1501	21437	R\$ 50.000,00	
17 – SECRETARIA DE EDUCAÇÃO	1 - GABINETE DO SECRETÁRIO	12.361.8.2127	PROJ PEDAGÓGICOS E SÓCIO-EDUCACIONAIS	3.3.9.0.32	1573	19210	R\$ 1.031.250,22	
18 – SECRETARIA DE CULTURA	1 - GABINETE DO SECRETÁRIO	13.392.19.2147	FOMENTO A PROJETOS EM ARTE E CULTURA	3.3.9.0.48	2715	21319	R\$ 30.000,00	
18 – SECRETARIA DE CULTURA	1 - GABINETE DO SECRETÁRIO	13.392.19.2147	FOMENTO A PROJETOS EM ARTE E CULTURA	3.3.9.0.48	2716	21365	R\$ 10.000,00	
68 – SEC. DE ORDEM PÚBLICA E GEST. GAB. INSTITUCIONAL	1 - GABINETE DO SECRETÁRIO	6.181.18.2076	MANUT OPERAC DA GUARDA MUNICIPAL	4.4.9.0.52	1704	21362	R\$ 608.120,00	
68 – SEC. DE ORDEM PÚBLICA E GEST. GAB. INSTITUCIONAL	1 - GABINETE DO SECRETÁRIO	6.181.18.2076	MANUT OPERAC DA GUARDA MUNICIPAL	3.3.9.0.30	1704	21364	R\$ 392.850,00	
TOTAL DOS CRÉDITOS SUPLEMENTADOS:								R\$ 2.182.220,22

Art. 2º - Os Créditos de que trata o artigo anterior, observado o disposto no Inciso III, § 1º, art. 43, da Lei Federal nº 4.320/64 e o disposto no Inciso I, art 10, da Lei 3.420, de 11 de dezembro de 2023, serão compensados por meio das seguintes reduções orçamentárias: